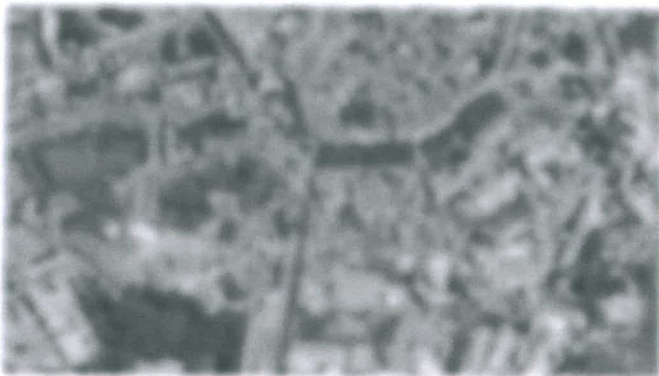




# ORU

OPERAÇÃO DE REABILITAÇÃO URBANA  
ÁREA DE REABILITAÇÃO URBANA DO  
CENTRO DA CIDADE : RUA D. JOÃO I À  
ZONA DE COUROS  
PROGRAMA ESTRATÉGICO DE REABILITAÇÃO URBANA  
JULHO '16



*“A autenticidade é uma forma de escrever cidade, acrescentando a esta o lastro da história e da identidade.*

*A urbanidade é uma forma de caracterizar a cidade, conferindo a esta valor e qualidade.*

*Conjugar autenticidade com urbanidade, reescrevendo cidade, é objetivo maior de um território que se deseja perene e (sempre) contemporâneo, construtor de um tempo contínuo onde o passado, o presente e o futuro se confundem e conjugam. E se projetam na forma urbana do território. No caso, de Guimarães”.*



OPERAÇÃO DE REABILITAÇÃO URBANA  
ÁREA DE REABILITAÇÃO URBANA DO  
CENTRO DA CIDADE : RUA D. JOÃO I À  
ZONA DE COUROS  
PROGRAMA ESTRATÉGICO DE REABILITAÇÃO URBANA  
JULHO '16

1. Siglas e acrónimos
2. Figuras e quadros
3. Introdução | apresentação
4. A realidade | área de reabilitação urbana
  - a. Enquadramento legal
  - b. Delimitação da ARU
  - c. Caracterização da ARU
  - d. Abordagem às dinâmicas imobiliárias verificadas
  - e. Antecedentes urbanísticos
  - f. Dados estatísticos (incluindo custo / m<sup>2</sup> da reabilitação urbana em edificado privado | público e espaço público)
  - g. Análise swot
5. A política municipal | estratégia e atuação
  - a. Política urbana do município e enquadramento da ARU
6. Operação de reabilitação urbana
  - a. Enquadramento / fundamentação da estratégia
  - b. Objetivos estratégicos
  - c. Objetivos operacionais
  - d. Prioridades de investimento e programação temporal
  - e. Fontes de financiamento
  - f. Benefícios administrativos e fiscais
  - g. Modelo de gestão
  - h. Relação (links) com outros instrumentos de gestão e planeamento urbano
  - i. Conclusão e perspetivas futuras
7. Anexos



OPERAÇÃO DE REABILITAÇÃO URBANA  
ÁREA DE REABILITAÇÃO URBANA DO  
CENTRO DA CIDADE : RUA D. JOÃO I À  
ZONA DE COUROS  
PROGRAMA ESTRATÉGICO DE REABILITAÇÃO URBANA  
JULHO '16

- a. Texto sobre o património edificado
- b. Elementos gráficos sobre a ARU
  - i. Áreas e edifícios classificados
  - ii. Carta de risco
  - iii. Edifícios de uso coletivo
  - iv. Estado de conservação
  - v. Número de fogos
- c. Projetos
  - i. Planta com indicação das intervenções realizadas e a realizar
  - ii. parque de estacionamento de Camões  
quarteirão de Camões
    - relação da ARU e quarteirão de Camões
    - estado de conservação dos imóveis
    - espaços públicos reabilitados
    - imóveis de valor patrimonial
    - imóveis reabilitados
    - caraterização tipológica dos imóveis
    - número de pisos
    - indicação estacionamento automóvel previsto
  - projeto parque de estacionamento
  - ficha síntese
  - reabilitação e refuncionalização do edifício Jordão e garagem Avenida
  - ficha síntese
  - iii. reabilitação da antiga fábrica Freitas & Fernandes para instalação da Universidade das Nações Unidas (EGOV)  
ficha síntese
  - iv. reabilitação e refuncionalização do convento de Santa Rosa de Lima
  - v. reabilitação e reperfilamento da rua D. João I  
ficha síntese



OPERAÇÃO DE REABILITAÇÃO URBANA  
ÁREA DE REABILITAÇÃO URBANA DO  
CENTRO DA CIDADE : RUA D. JOÃO I À  
ZONA DE COUROS  
PROGRAMA ESTRATÉGICO DE REABILITAÇÃO URBANA  
JULHO '16

Figura 1 – esquema representativo da estrutura e do conteúdo de uma ARU e respetiva ORU

Figura 2 – delimitação da ARU publicada em diário da república

Figura 3 - fotografia aérea da área de intervenção

Figura 4 – fotografia aérea da subárea de Couros

Figura 5 – fotografia aérea da subárea referenciada à rua D. João I, rua de Camões e rua da Caldeiroa

Figura 6 – extrato da carta de ordenamento do plano diretor municipal

Figura 7 – fotografia do edifício da veneral Ordem Terceira de S. Francisco

Figura 8 – fotografia da área de Couros: a apropriação e usufruto do espaço público por parte da população

Figura 9 – extratos do estudo prévio do plano de pormenor de Couros e projeto Campurbis

Figura 10 – planta do denominado “quarteirão de Couros”

Figura 11 – o usufruto da cidade pela razão de ser da mesma: as pessoas



OPERAÇÃO DE REABILITAÇÃO URBANA  
ÁREA DE REABILITAÇÃO URBANA DO  
CENTRO DA CIDADE : RUA D. JOÃO I À  
ZONA DE COUROS  
PROGRAMA ESTRATÉGICO DE REABILITAÇÃO URBANA  
JULHO '16

- Quadro 1 – síntese populacional: classes etárias e famílias clássicas
- Quadro 2 – população e emprego
- Quadro 3 – estado de conservação do edificado
- Quadro 4 – estado de conservação do edificado – número de edifícios
- Quadro 5 – custo global da reabilitação urbana por níveis de conservação
- Quadro 6 – síntese (área e custo), intervenções públicas no espaço público
- Quadro 7 – síntese (área e custo), intervenções públicas no edificado
- Quadro 8 – síntese da intervenção do parque de estacionamento de Camões
- Quadro 9 – síntese da intervenção da reabilitação e refuncionalização do edifício Jordão e garagem Avenida
- Quadro 10 – síntese da intervenção da reabilitação da antiga fábrica Freitas & Fernandes para instalação da Universidade das Nações Unidas (EGOV)
- Quadro 11 – síntese da intervenção da reabilitação e refuncionalização do convento de Santa Rosa de Lima
- Quadro 12 – síntese da intervenção da reabilitação e reperfilamento da rua D. João I
- Quadro 13 – síntese da intervenção da criação de espaço público através da ocupação do terreno situado entre os equipamentos CCVG e ID
- Quadro 14 – síntese da intervenção da reabilitação e requalificação das ruas da Caldeiroa e Lameiras
- Quadro 15 – síntese do custo das intervenções perspectivadas
- Quadro 16 – estado de conservação dos edifícios
- Quadro 17 – síntese do investimento público e privado perspectivado para esta ARU / ORU
- Quadro 18 – síntese dos benefícios fiscais



# ORU

OPERAÇÃO DE REABILITAÇÃO URBANA  
ÁREA DE REABILITAÇÃO URBANA DO  
CENTRO DA CIDADE : RUA D. JOÃO I À  
ZONA DE COUROS  
PROGRAMA ESTRATÉGICO DE REABILITAÇÃO URBANA  
JULHO '16

ARU – área de reabilitação urbana  
ORU – operação de reabilitação urbana  
PDM – plano diretor municipal  
EN – estrada nacional  
RJRU – regime jurídico de reabilitação urbana  
CMG – câmara municipal de Guimarães  
EBF – estatuto de benefícios fiscais  
IVA – imposto de valor acrescentado  
IRS – imposto sobre rendimento singular  
IRC – imposto sobre rendimento coletivo  
ZEP – zona especial de proteção  
INE – Instituto nacional de estatística  
ID – instituto de Design  
CCVG – centro de ciência viva de Guimarães  
IMI – imposto municipal de imóveis  
IMT – imposto municipal de transações



# ORU

OPERAÇÃO DE REABILITAÇÃO URBANA  
ÁREA DE REABILITAÇÃO URBANA DO  
CENTRO DA CIDADE : RUA D. JOÃO I À  
ZONA DE COUROS  
PROGRAMA ESTRATÉGICO DE REABILITAÇÃO URBANA  
JULHO '16

## 1. INTRODUÇÃO | APRESENTAÇÃO

Em função dos trabalhos realizados, quer de natureza estratégica e de planeamento, quer do ponto de vista do projeto e obra, e porque continuado e coerente, o presente documento suporta-se no conjunto dos trabalhos já realizados, aproveitando integralmente tudo aquilo que se entende poder contribuir e favorecer a construção de uma operação de reabilitação urbana (e seu programa estratégico) assertiva e complementar ao trabalho, repete-se, contínuo e coerente que Guimarães regista.

Igualmente, o presente documento aproveita toda a informação produzida inerente à delimitação da ARU que (porque regista já desenvolvimento significativo) informa positivamente este documento.

### ↳ Objeto

Operação de reabilitação urbana (ORU) respeitante à área de reabilitação urbana (ARU) do centro da cidade: rua D. João I à zona de Couros.

### ↳ Área de reabilitação urbana

Área de reabilitação urbana (ARU) do centro da cidade: rua D. João I à zona de Couros publicada em Diário da República, 2ª série, número 137, 16 julho '15.

### ↳ Área territorial

Área territorial abrangendo a União de Freguesias de Oliveira, S. Paio e S. Sebastião e com uma área global 325.932,67 m2.

### ↳ Enquadramento legal de suporte

Regime jurídico da reabilitação urbana (RJRU) aprovado pelo decreto-lei 307/2009, de 232 outubro, alterado e republicado pela Lei 32/12, de 14 agosto.

### ↳ Natureza da ORU

Sistemática através de instrumento próprio

### ↳ Entidade gestora da ORU

Câmara Municipal de Guimarães

### ↳ Prazo de execução da ORU

Sete anos (até final de 2023)

### ↳ Estimativa de custo total da execução da ORU

€ 39.767.839,86 (investimento publico e privado)



OPERAÇÃO DE REABILITAÇÃO URBANA  
ÁREA DE REABILITAÇÃO URBANA DO  
CENTRO DA CIDADE : RUA D. JOÃO I À  
ZONA DE COUROS  
PROGRAMA ESTRATÉGICO DE REABILITAÇÃO URBANA  
JULHO '16

## 2. A REALIDADE | ÁREA DE REABILITAÇÃO URBANA

### ENQUADRAMENTO LEGAL

Através do regime jurídico de reabilitação urbana (RJRU), hoje enquadrado pelo decreto-lei 307/2009 de 23 outubro, alterado e republicado pela Lei 32/2012 de 14 agosto, encontra-se prevista a possibilidade de constituição de “áreas de reabilitação urbana” (ARU) as quais, e de acordo com o normativo legal em vigor, são “áreas territorialmente delimitadas que, em virtude da insuficiência, degradação ou obsolescência dos edifícios, das infraestruturas, dos equipamentos de utilização coletiva e dos espaços urbanos e verdes de utilização coletiva, designadamente no que se refere às suas condições de uso, solidez, segurança, estética ou salubridade, justifiquem intervenções integradas, através de operações de reabilitação urbana aprovadas em instrumentos próprios ou em planos de pormenor de reabilitação urbana”. Implicando sempre a associação (à ARU) de uma ORU – documento que visa fundamentar, explicitar e detalhar a ação concertada de entidades públicas e privadas na concretização dos pressupostos inerentes à ARU – o RJRU possibilita que este mesmo documento possa ser formalizado e aprovado numa fase subsequente à delimitação da ARU, no prazo máximo de três anos. Sendo inerente a esta figura legal um conjunto de benefícios e incentivos fiscais e administrativos, as áreas de reabilitação ARU poderão assumir as figuras de “operação de reabilitação urbana simples” (quando dirigida fundamentalmente à reabilitação do edificado) ou “operação de reabilitação urbana sistemática” (quando conjugada a reabilitação do edificado com a (re) qualificação do tecido urbano, suas infraestruturas, seus equipamentos e espaços verdes e onde o investimento e as ações públicas são determinantes). Igualmente, podendo corresponder a um modelo de gestão estruturado a partir de entidade autónoma criada para o efeito ou a partir de entidade gestora (no caso, o próprio Município), as ARU perseguem e visam contribuir para a concretização dos grandes objetivos de reabilitação urbana, a saber:

1. Conjugar e harmonizar a reabilitação privada dos edifícios com o dever público de qualificar o espaço comunitário ou público;
2. Coordenar a ação dos diferentes atores que atuam sobre o território;
3. Agilizar procedimentos administrativos de modo a incentivar atuar sobre o edificado (em detrimento de esperar e reagir sobre as suas “ruínas”);



**OPERAÇÃO DE REABILITAÇÃO URBANA**  
**ÁREA DE REABILITAÇÃO URBANA DO**  
**CENTRO DA CIDADE : RUA D. JOÃO I À**  
**ZONA DE COUROS**  
**PROGRAMA ESTRATÉGICO DE REABILITAÇÃO URBANA**  
**JULHO '16**

4. Encontrar novos modelos de gestão e atuação tendentes a um incremento da atratividade e competitividade destas áreas no contexto urbano da cidade;
5. Identificar ferramentas e instrumentos financeiros e cadastrais que potenciem a eliminação daqueles que são, regra geral, apontados como os grandes entraves à reabilitação – o custo e a propriedade.

Tida como um grande veículo de regeneração e promoção das cidades, a reabilitação urbana conhece hoje uma consensualização da sua prioridade que encontra nas ARU uma forma concreta e facilitadora de uma concretização coerente e eficaz.

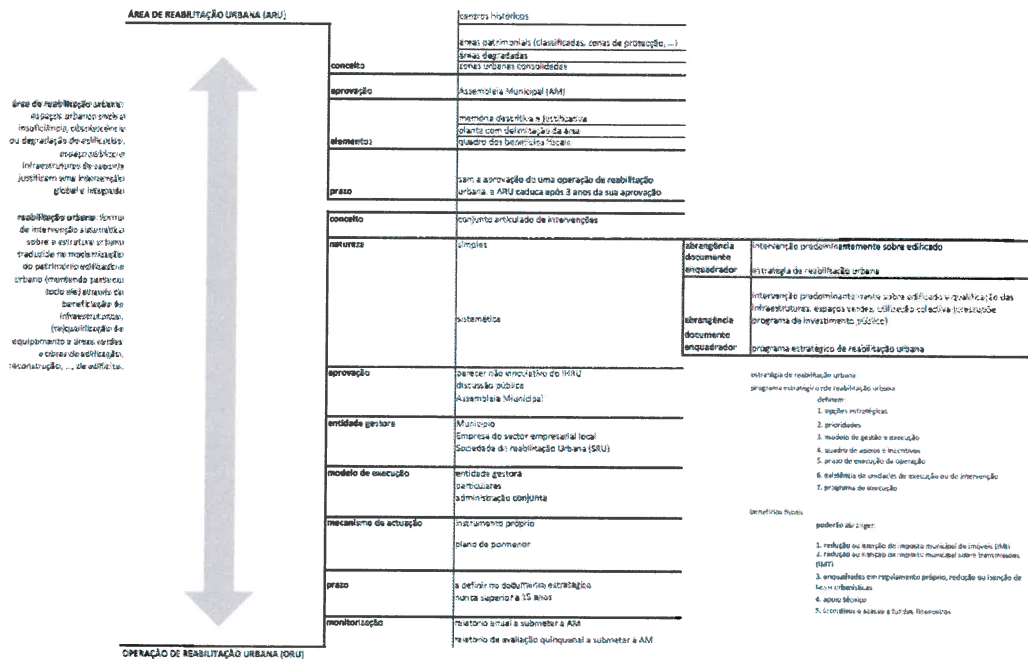


Figura 1 - esquema representativo da estrutura e do conteúdo de uma ARU e respetiva ORU.

Esta ARU corresponderá uma operação de reabilitação urbana sistemática a concretizar a curto prazo por instrumento próprio sob gestão da CMG.

## DELIMITAÇÃO DA ARU

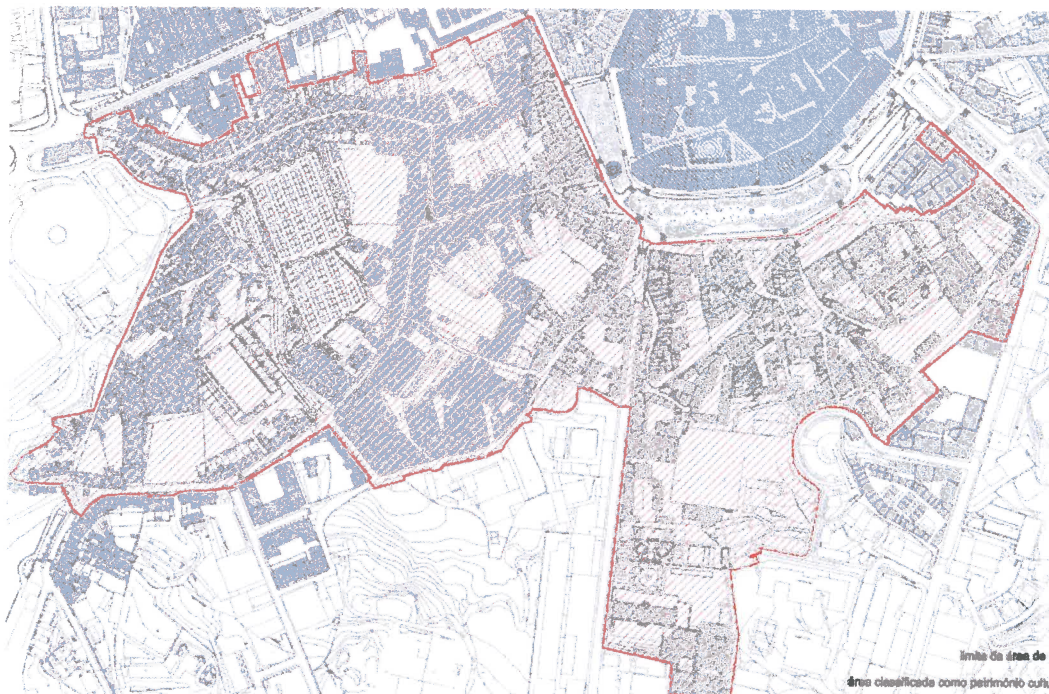


Figura 2 - delimitação da ARU publicada em diário da república

A ARU abrange a freguesia de Urgezês e a União de Freguesias da Oliveira, S. Paio e S. Sebastião, sendo, genericamente, delimitada a norte pela alameda São Dâmaso, praça do Toural e rua Paio Galvão, a poente pela rua D. João I, a nascente pela avenida D. João IV, largo República do Brasil e arruamentos menos expressivos, e a sul, pelas ruas da Caldeiroa, liberdade e Centro Cultural Vila Flor.

Subjacente à delimitação da ARU, identifica-se um conjunto de cinco critérios que fundamentam tal delimitação:

1. Critérios físicos, relacionados com legibilidade de construções, topografia e elementos notáveis presentes no território;
2. Critérios de relevância patrimonial, histórica e urbanística;
3. De complementaridade funcional e abrangência por intervenções municipais já realizadas ou perspetivadas;
4. Importância e impacto da área / elementos incorporados na concretização dos objetivos gerais identificados;



# ORU

OPERAÇÃO DE REABILITAÇÃO URBANA  
ÁREA DE REABILITAÇÃO URBANA DO  
CENTRO DA CIDADE : RUA D. JOÃO I À  
ZONA DE COUROS  
PROGRAMA ESTRATÉGICO DE REABILITAÇÃO URBANA  
JULHO '16

5. Idade e contemporaneidade das construções e respetiva (pouca) relevância / contributo para o alcance dos já mencionados objetivos gerais traçados.

## CARATERIZAÇÃO DA ARU

Localizando-se entre as zonas sudoeste e sudeste de Guimarães, apresentando-se sempre em declive tendencial para sul (ao qual não será alheio a presença da ribeira de Couros), a área de intervenção compreende o tecido urbano medieval extramuros, inserido na área de proteção e salvaguarda à área classificada pela UNESCO como Património Cultural da Humanidade, abrangendo a Rua D. João I (classificada como Imóvel de Interesse Público, nos termos do artigo 2.º do Decreto-Lei n.º 735/74, de 21 de Dezembro) e as ruas das Lameiras, Liberdade, Caldeiroa e Zona de Couros. Com uma área de cerca de 34 ha quase totalmente integrada na zona especial de proteção (ZEP) à área classificada como Património Cultural da Humanidade, fixa-se na área central da cidade de Guimarães, integrando aquele a que, de forma corrente e generalista, chamam “o centro da cidade”.

Inicialmente abalada pelas perturbações da primeira metade do século XIX, Guimarães recuperará e guindar-se-á a um plano de esplendor económico verdadeiramente excecional. Alvo de profundas alterações, este é o período de verdadeira expansão urbana, impondo limites para fora do perímetro muralhado, principalmente ao longo das vias de comunicação, de acesso ao núcleo urbano intramuros.

As ruas D. João I, Camões e Caldeiroa constituíam os principais eixos viários de acesso à vila, enquanto vias de comunicação que não tinham sofrido grandes alterações desde o esquema viário definido na Idade Média.

O conjunto formado pela rua D. João I, é representativo de edifícios arquitetonicamente afirmativos: Padrão de S. Lázaro, Capela de S. Lázaro, e Igreja de S. Domingos bem como, se testemunha exemplos de tipos particulares de construção nomeadamente, casas urbanas de fachadas lisas do séc. XVII e XVIII e casa urbanas do séc. XVIII.

Merecem ainda referência alguns outros edifícios, nomeadamente os que formam o conjunto seiscentista da rua de Camões - também denominadas “filipinas” - e as casas brasonadas da rua da Caldeiroa.

A Zona de Couros constitui um núcleo urbano fortemente marcado pelos vestígios da manufatura das peles, através da sua arquitetura, da relação do seu traçado urbano com



OPERAÇÃO DE REABILITAÇÃO URBANA  
ÁREA DE REABILITAÇÃO URBANA DO  
CENTRO DA CIDADE : RUA D. JOÃO I À  
ZONA DE COUROS  
PROGRAMA ESTRATÉGICO DE REABILITAÇÃO URBANA  
JULHO '16

o rio e da sua toponímia. Outrora uma das zonas mais insalubres da cidade, Couros encontra-se agora parcialmente reabilitada, no que aos espaços públicos diz respeito, revelando-se como um extraordinário repositório da identidade das suas gentes e de um impressionante património da arqueologia industrial. Destinou-se durante vários séculos, à atividade manufatureira de peles em curtumes e, em grande medida, tudo o que aqui se construiu até meados do século XX, estava relacionado com essa atividade e seus subprodutos.

Delimitada a norte pelas já mencionadas rua Paio Galvão, praça do Toural e alameda São Dâmaso, a poente pela rua D. João I, a nascente pelo largo República do Brasil e a sul, genericamente, pela rua da Caldeiroa e o centro cultural Vila Flor (inclusive), a área definida engloba também, e destacando-se as mais dominantes, a rua da Liberdade, travessa de Camões, rua Bento Cardoso, rua da Caldeiroa, avenida D. Afonso Henriques (parcial), rua Vila Flor, “Alameda Campurbis” e rua da Ramada.



Figura 3 – fotografia aérea da área de intervenção

Apresentando uma configuração irregular, a área de intervenção caracteriza-se pela coexistência de duas subáreas que se revelam fundamentais para o bom desempenho urbano desta área central da cidade. Conformando-se como dois grandes quarteirões, um balizado pelos limites da zona de Couros e projeto Campurbis, outro referenciado às ruas D. João I, rua de Camões e rua da Caldeiroa, estas mesmas subáreas apresentam uma



OPERAÇÃO DE REABILITAÇÃO URBANA  
ÁREA DE REABILITAÇÃO URBANA DO  
CENTRO DA CIDADE : RUA D. JOÃO I À  
ZONA DE COUROS  
PROGRAMA ESTRATÉGICO DE REABILITAÇÃO URBANA  
JULHO '16

riqueza patrimonial e histórica muito singular e algumas características urbanas e edificadas que possibilitam uma leitura contínua e complementar do tecido urbano (sem prejuízo de uma autonomia funcional e urbanística que se julga de sublinhar). Igualmente, estas mesmas áreas distinguem-se também pelo grau de requalificação urbana já observada bem como do conjunto de intervenções prospetivadas.

A área, a que denominaremos zona de Couros, é uma área que se revela fortemente referenciada às antigas fábricas de curtumes e o atravessamento da ribeira de Couros.



Figura 4 – fotografia aérea da subárea de Couros

Conhecendo um processo de transformação funcional destes grandes “contentores industriais” – que passaram e passam pelos curtumes, têxtil, equipamentos públicos – e a presença de um edificado, dir-se-á anónimo e marginal aos arruamentos, em coexistência com um espaço público caracterizado pelo seu singular traçado e forma e um conjunto de tanques de curtumes de forte expressão visual e paisagística, no presente, esta subárea regista um processo de requalificação e regeneração urbana muito forte e que se materializa na reabilitação e beneficiação do espaço público existente (acrescentando-se ainda mais espaço público como a denominada “alameda Campurbis” e praça / espaço público do instituto de design (instalado na antiga fábrica da Ramada) e afetação de três grandes contentores industriais (em complemento com a inicial intervenção associada ao complexo multifuncional de Couros) a equipamentos públicos relevantes: antiga fábrica Freitas & Fernandes para centro avançado de formação pós-graduada e, no momento



**OPERAÇÃO DE REABILITAÇÃO URBANA  
ÁREA DE REABILITAÇÃO URBANA DO  
CENTRO DA CIDADE : RUA D. JOÃO I À  
ZONA DE COUROS  
PROGRAMA ESTRATÉGICO DE REABILITAÇÃO URBANA  
JULHO '16**

atual, para universidade das Nações Unidas; antiga fábrica da Ramada para instituto de design; antiga fábrica Âncora para centro de ciência viva. De forte carga imagética associada ao sequeiro e ripado de madeira, à passagem da ribeira de Couros serpenteando pelo território, aparecendo e desaparecendo sob o edificado, e o polvilhar de tanques de curtumes, esta subárea conheceu um forte investimento público que se deseja indutor e motivador de intervenção privada na reabilitação do edificado existente. Sem prejuízo de algumas intervenções recentes (anos noventa) que não terão resultado em benefício para a subárea em causa (e que vão pontuando o seu limite sul), esta subárea permanece com um valor identitário e unidade formal que permite projetar (pelo Município) a respetiva candidatura a classificação como património cultural da humanidade.

A outra subárea, referenciada às ruas D. João I, Camões e Caldeiroa, apresenta-se de maior densidade comercial e habitacional, arruamentos lineares e irregulares, nem sempre (bem) dimensionados para o tráfego automóvel que regista (colocando a questão da presença, excessiva ou não, do automóvel nesta área da cidade).



Figura 4 – fotografia aérea da subárea referenciada à rua D. João I, rua de Camões e rua da Caldeiroa

Na sequência do contemplado na intervenção registada no “toural e alameda” e em coerência com os seus estudos complementares, projeta-se a construção de um parque de estacionamento com grande capacidade de oferta no “interior do denominado quarteirão de Couros” bem como a requalificação das ruas D. João I e Caldeiroa (entre outras) e a reconversão funcional e requalificação do convento Santa Rosa de Lima.

Ao nível dos instrumentos de gestão territorial em presença, nomeadamente plano diretor municipal, a globalidade da subárea encontra-se classificada como espaços centrais e espaços de uso especial (“destinada” preferencialmente à edificação de natureza coletiva e serviços de apoio à comunidade).



Figura 6 – extrato da carta de ordenamento do plano diretor municipal

Ao nível infraestrutural, porventura com exceção da rede de abastecimento de gás, a área em causa apresenta todas as infraestruturas básicas - abastecimento de água, drenagem de águas residuais, eletricidade e iluminação pública, drenagem de águas pluviais, ... - e de suporte acrescido – telecomunicações, cabo, ... - necessárias a um desempenho funcional capaz e ajustado à atualidade.

Ao nível funcional, esta mesma área apresenta uma diversidade muito grande, abarcando praticamente todas as funções e usos passíveis de se contextualizarem e conviverem em meio urbano – com destaque natural para a habitação e o comércio.

Do ponto de vista da realidade cadastral, esta afigura-se retalhada e diversa na forma e dimensão, corresponde a uma diversidade tipológica, natural e diretamente associada ao edificado presente (de cêrcea variável entre um a três / quatro pisos). Maioritariamente,

lotes estreitos e profundos, intervalados por propriedades de área mais expressiva (a que não seria alheia a presença de edifícios habitacionais mais ricos do ponto de vista arquitetónicos e expressivos do ponto de vista volumétrico), esta área reflete um contínuo cadastral que, se por um lado enriquece o tecido urbano e as suas dinâmicas, por outro lado dificulta (tantas vezes) acertos de ritmos de intervenções e consensualização de ocupação de terrenos para fins públicos e comunitários.

Fortemente dominada por construções, equipamentos e instituições relevantes para a cidade (para além do atrás descrito, refere-se a presença da fundação Martins Sarmiento e a venerável Ordem Terceira de S. Francisco), a coexistência funcional das atividades habitacional e comercial, hoje complementada com uma forte presença de equipamentos públicos, necessitada de impulso à iniciativa privada na reabilitação do edificado denso, unitário e contínuo que pontua todo o espaço em presença, esta área afigura-se complementar ao denominado centro histórico, julgando-se mesmo poder afirmar constituir a sua extensão física que deverá agora, de forma concertada e paralela, conhecer a consolidação da regeneração urbana de Couros e a valorização urbanística de toda a restante áreas, possibilitando uma área central alargada reabilitada, atrativa no seu espaço público, competitiva na sua atividade económica, polarizadora do ponto de vista habitacional e, acima de tudo, geradora, de fato, de urbanidade!



Figura 7 – fotografia do edifício da venerável Ordem Terceira de S. Francisco

(anexo 1 – texto sobre património edificado da área territorial sujeita a esta ORU que visa complementar e completar o atrás exposto).

## ABORDAGEM ÀS DINÂMICAS IMOBILIÁRIAS VERIFICADAS



OPERAÇÃO DE REABILITAÇÃO URBANA  
ÁREA DE REABILITAÇÃO URBANA DO  
CENTRO DA CIDADE : RUA D. JOÃO I À  
ZONA DE COUROS  
PROGRAMA ESTRATÉGICO DE REABILITAÇÃO URBANA  
JULHO '16

Ao processo de reabilitação urbana não é indiferente, antes pelo contrário, as dinâmicas imobiliárias que se observam mno território e que determinam grandemente o tempo e o modo (mais o primeiro do que o segundo) dae concretização do processo de apropriação e transformação do edificado e espaço exterior, seja construção nova ou reabilitação.

Estas dinâmicas imobiliárias possuem, hoje, no denominado “licenciamento municipal” um elemento referenciador de tendências e opções, umas por inerência às caraterísticas físicas e arquitetónicas em presença, outras fruto do contexto social e económico “do momento”.

Um olhar a este processo, dir-se-á “de licenciamento”, ou gestão urbanística, e uma perspetiva temporal que antecede alguns anos para melhor contextualizar a realidade urbana mostra-nos que “Guimarães, quer pelo seu passado histórico, quer pela carga simbólica que se lhe atribui no contexto nacional, quer ainda pela responsabilidade que lhe foi conferida como Património Cultural da Humanidade pela UNESCO, foi capaz, permanentemente, de cuidar da sua imagem de modo exemplar, mantendo de forma firme e constante os princípios que sempre nortearam a sua recuperação urbana, sem, contudo, cair em dogmatismos que impeçam a resolução dos casos mais delicados e excecionais. Enquanto instrumento / ferramenta contributivo para a concretização da política urbanística municipal, o licenciamento é abordado (pelo município) como um processo conducente a criar condições de manter a dignidade e a importância devida, o uso e a sustentabilidade, preservando a autenticidade do edifício, do sítio, e da cidade, conservando ou alterando, mas de forma estável. Aliás, as alterações devem sempre possibilitar a reversibilidade do uso, mantendo a forma. Não rejeita a contemporaneidade mas aceita e preserva o legado patrimonial e a sua história, norteado pelo melhoramento das condições dos que aqui habitam e dos que por aqui passam.

Pretende-se a viabilização dos espaços sem prescindir de ter como referência as necessidades da sociedade em que se insere, dos munícipes. Paralelamente, manter as estruturas de madeira, os rebocos estanhados, a telha canudo ou Marselha, os paramentos em granito, as caixilharias em madeira pintada, a taipa de fasquio e rodízio, tudo isto mediante as características do edificado, assim como, preservar os hábitos de sempre, a horta no logradouro quando a tipologia de lote assim o proporciona. Neste caso, a permeabilização do lote é fator urbanístico essencial. Nesta envolvência não se



OPERAÇÃO DE REABILITAÇÃO URBANA  
ÁREA DE REABILITAÇÃO URBANA DO  
CENTRO DA CIDADE : RUA D. JOÃO I À  
ZONA DE COUROS  
PROGRAMA ESTRATÉGICO DE REABILITAÇÃO URBANA  
JULHO '16

esquecem os edifícios do séc. XX, de autor ou anónimos, mas que são adendas nesta longa história.

A dinâmica dos processos a licenciar, e licenciados, não tem sofrido alterações quantitativas substanciais ao longo dos últimos anos, embora haja flutuações inerentes à evolução urbana, social e económica. A zona especial de protecção (Z.E.P.) tem evoluído progressivamente mas de forma consubstanciada. O edificado em ruína e pré ruína tem sido alvo de intervenções, quer promovidas pelo município, quer pela iniciativa privada que tem estado atenta à evolução urbana e ao visível potencial financeiro da área em apreço. A conservação do edificado tem sido, ao longo dos tempos, uma prática repetida e assimilada por moradores, proprietários e investidores. Apesar da escassez de recursos, estas alterações têm conseguido manter a já referida autenticidade e a reversibilidade, a memória não pode e não deve ser apagada. No entanto a viabilidade “desta reabilitação urbana” depende também da capacidade do município em integrar todas estas dinâmicas de cidade no sentido de acomodar as mudanças que acrescentam sempre válidos trechos de novas histórias.

As opções de viabilização estão dependentes das tendências de mercado. Desde 2001, com a classificação do Centro Histórico de Guimarães a Património Cultural da Humanidade pela UNESCO, o turismo sofre o seu grande impulso, com a sua enorme mediatização. Em 2004, com campeonato da Europa de futebol e, essencialmente em 2012, com a capital europeia da cultura, Guimarães consolida a imagem de cidade atrativa em várias vertentes. Em 2013, como capital europeia do desporto e agora candidata a capital verde europeia, fortifica a irreverência e vontade da cidade e concelho de crescer de forma segura e sustentável.

O processo de reabilitação há muito que segue o seu caminho, com um centro histórico reabilitado e consolidado. Assim, numa análise macro, a grande transformação prende-se com a introdução do turismo no tecido urbano da cidade, que sempre privilegiou e privilegia a habitação. Nesse sentido, a transformação consiste numa adaptação das habitações existentes em alojamentos vocacionados para a área do turismo, aceitando as regras e premissas urbanísticas do edificado construído. Por estes factos, a crise económica que assolou e assola o país é compensado pelo comprovado aumento da atividade turística. Embora exista esta tendência, a habitação continua a ser a função primordial, conjugada com a atividade comercial para o rés-do-chão. Apesar de não existir, nesta área em



OPERAÇÃO DE REABILITAÇÃO URBANA  
ÁREA DE REABILITAÇÃO URBANA DO  
CENTRO DA CIDADE : RUA D. JOÃO I À  
ZONA DE COUROS  
PROGRAMA ESTRATÉGICO DE REABILITAÇÃO URBANA  
JULHO '16

apreciação, zonas de atividade mono funcional, parte da Zona de couros (antigas indústrias de curtumes) e os armazéns e antigas indústrias, localizadas na Rua da Caldeiroa e Rua da Liberdade, têm até hoje privilegiado a função de indústria, serviços e comércio. Porventura, teremos nos próximos anos uma abordagem diferente para estes edifícios, de maior escala, relativamente ao edificado tipo, com introdução e reforço da habitação. A indústria tem saído da cidade, talvez fiquem as de menor dimensão ou aquelas que se confundem com serviços e que se adaptam às novas formas de viver.

Outro fator de enorme relevo na vivência da cidade, prende-se com a afirmação da Universidade do Minho, quer no contexto meramente universitário, quer objetivamente no impacto concelhio, cultural e económico. A universidade entrou já na cidade denominada histórica através do seu “campus universitário sem muros” implantado no “coração da cidade”.

Igualmente, não menos relevante é o desenvolvimento das atividades culturais que se regista no tecido urbano atual. Edifícios como o denominado Centro Cultural de Vila Flor (CCVF), Casa da Memória, extensão do Museu Alberto Sampaio, revitalização do Castelo de Guimarães, Plataforma das Artes e os futuros projetos do Edifício Jordão e Garagem Avenida, transformam a cidade, consolidam o turismo cultural, incrementam hábitos nos habitantes e lançam bases sólidas para o futuro”.

Na verdade, hoje a cidade assiste a uma multiplicidade de opções e perspetivas verdadeiramente diversas e ricas na interação que geram no quotidiano da cidade e no papel que o edifício, enquanto unidade autónoma, exerce na valorização e desempenho do “todo urbano”.

Dinâmicas habitacionais associadas à habitação dita “clássica”, seja por alienação e venda, seja por arrendamento temporariamente longo ou curto, para famílias, solteiros, estudantes ou turistas, dinâmicas associadas à atividade comercial e de restauração que tentam ajustar-se às particularidades do edificado,, aceitando, muitas vezes, que este próprio edificado participe na valorização do produto comercial (ele próprio que procura referência no contexto local e social onde se situa...), dinâmicas associadas à hotelaria, com opções de valorização da singularidade da unidade hoteleira, reforçando o seu carácter único e irrepetível (por que único e irrepetível é o edificado onde se insere, porque único e irrepetível foi o seu processo de reabilitação) até a uma dinâmica de transformação de grandes contentores edificados (regra, antigas unidades fabris) e equipamentos e



OPERAÇÃO DE REABILITAÇÃO URBANA  
ÁREA DE REABILITAÇÃO URBANA DO  
CENTRO DA CIDADE : RUA D. JOÃO I À  
ZONA DE COUROS  
PROGRAMA ESTRATÉGICO DE REABILITAÇÃO URBANA  
JULHO '16

serviços comunitários, são hoje uma constante na cidade e afirmam-se, cada vez mais, presentes nesta área territorial, objeto da ORU. Afinal, uma dinâmica viva e ajustável que motiva e atrai, contribuindo para o reencontro do equilíbrio (agora renovado e contextualizado no tempo e no modo) da comunidade local e sua relação com o mundo. Dinâmicas que prova e comprovam que, como sempre, são as praças, os largos, as ruas, os edifícios, os logradouros, os habitantes e trabalhadores, os visitantes e turistas, as pessoas e a comunidade que fazem a cidade...



Figura 8 – fotografia da área de Couros: a apropriação e usufruto do espaço público por parte da população

#### ANTECEDENTES URBANÍSTICOS

Fruto da sua relevância e importância para a cidade, quer do ponto de vista da sua localização, quer do ponto de vista histórico e patrimonial, ao longo dos últimos trinta anos, esta área urbana foi alvo de uma progressiva atenção e prática de planeamento que se consubstanciou em vários planos e documentos, ora de carácter mais estratégico, ora de carácter mais operativo e físico (obra).

Nem sempre concretizados na sua totalidade, várias vezes questionados e alterados, estes planos e documentos revelam uma dinâmica própria e indissociável do carácter de Guimarães, denunciando um constante olhar interrogativo e prospetivo sobre o território e uma capacidade de reinvenção, reutilização e requalificação reconhecidamente profícua. De uma forma genérica e descritiva, identificam-se como ações de planeamento prévio centrais e que, hoje, ajudam, de uma forma ou outra, a materializar o presente documento estratégico:

1. Estudo prévio do plano de pormenor da zona de Couros, documento reconhecimente datado da década de noventa e que visou controlar a expansão



OPERAÇÃO DE REABILITAÇÃO URBANA  
ÁREA DE REABILITAÇÃO URBANA DO  
CENTRO DA CIDADE : RUA D. JOÃO I À  
ZONA DE COUROS  
PROGRAMA ESTRATÉGICO DE REABILITAÇÃO URBANA  
JULHO '16

imobiliária que se registou na cidade e a sua coerência com o grau de infraestruturação que tal expansão implicava.

Parcialmente concretizado, este estudo prévio de plano de pormenor revelou-se, progressivamente questionado e substituído por outros documentos de planeamento mais atuais e ajustados;

2. Plano diretor municipal (datado de 1994) e respetiva revisão (2015) que, sendo documentos abrangentes (para todo o concelho) fixam a classificação e qualificação do solo desta área;
3. Plano “Campurbis” enquanto documento síntese de uma ação emergente no início da década entre a câmara municipal de Guimarães e a universidade do Minho e que visou (visa) a construção de um campus universitário sem muros na zona de Couros suportado na reabilitação e requalificação urbanística de toda esta mesma área de Couros.

Este plano fixou usos e destinos funcionais, identificando os edifícios mais relevantes do ponto de vista patrimonial e urbano, a importância do espaço público e afirmou-se como o grande documento referenciador para a zona de Couros;

4. Parcerias para a regeneração urbana para a “zona de Couros” e para a “zona comercial contígua ao centro histórico de Guimarães”, ações que, inseridas no âmbito do quadro comunitário anterior (QREN), materializaram uma ação concertada e coerente de concretização e apoio a investimento financeiro na reabilitação e requalificação urbana.

Embora só a parceria para a regeneração urbana para a “zona de Couros” tenha sido aprovada e concretizada na globalidade, ambos documentos afiguraram-se fundamentais para inverter o processo de degradação urbanística desta área, alavancar investimento e qualificação urbana, representando uma concertação de atuações entre entidades locais e nacionais significativa nas sinergias geradas e resultados alcançados;

5. Complementarmente a este conjunto de documentos, destaca-se ainda o estudo prévio do plano de urbanização da cidade, o projeto URBCOM – urbanismo comercial – e a candidatura da zona de Couros a património cultural da humanidade (processo em curso) como elementos / ações / documentos que informam e formam, de modo colaborativo, a intervenção urbanística global, quer



# ORU

OPERAÇÃO DE REABILITAÇÃO URBANA  
ÁREA DE REABILITAÇÃO URBANA DO  
CENTRO DA CIDADE : RUA D. JOÃO I À  
ZONA DE COUROS  
PROGRAMA ESTRATÉGICO DE REABILITAÇÃO URBANA  
JULHO '16

do ponto de vista estratégico, quer de planeamento e projeto, na área de reabilitação urbana definida.

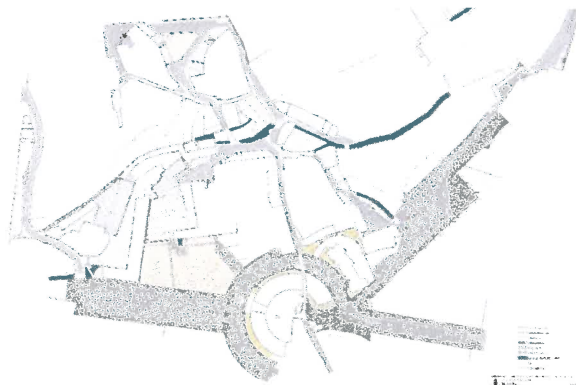


Figura 9 – extratos do estudo prévio do plano de pormenor de Couros e projeto Campurbis

## DADOS ESTATÍSTICOS (INCLUINDO CUSTO / M2 DA REABILITAÇÃO URBANA EM EDIFICADO PRIVADO / PÚBLICO E ESPAÇO PÚBLICO)

Não sendo componente exclusiva ou central, a estatística é um campo de informação vasto que importa incorporar e atender, fornecendo elementos fundamentais para uma análise crítica do objeto em estudo, no caso, área de reabilitação urbana para a zona de Couros. Assim, e com base nos dados estatísticos respeitantes aos Censos 2011 (fonte, INE), mesmo aceitando que a unidade de referência extravasa os limites da ARU definida (englobando a denominada “zona das Hortas”), verifica-se que:

### 1. a nível populacional:

População residente	4393 habitantes
0 - 24 anos	960 habitantes
25 – 64 anos	2311 habitantes
Mais de 65 anos	1122 habitantes
Número famílias clássicas	1739 famílias

Quadro 1 – síntese populacional: classes etárias e famílias clássicas

### 2. ao nível da atividade económica associada à população, e com base na mesma unidade de referência, regista-se:

População residente empregada	37,76 %
-------------------------------	---------



OPERAÇÃO DE REABILITAÇÃO URBANA  
ÁREA DE REABILITAÇÃO URBANA DO  
CENTRO DA CIDADE : RUA D. JOÃO I À  
ZONA DE COUROS  
PROGRAMA ESTRATÉGICO DE REABILITAÇÃO URBANA  
JULHO '16

Setor primário	0,48 %
Setor secundário	29,05 %
Setor terciário	70,46 %
População residente desempregada	7,10 %

Quadro 2 – população e emprego

Numa leitura direta e imediata, destaca-se a forte terciarização da área em causa e uma população residente que se concentra entre os vinte e cinco e sessenta e quatro anos. Todavia, e porque à população residente se deve associar a população temporária ou flutuante (nomeadamente numa área fortemente terciarizada), percebe-se um nível etário da população fortemente abaixo dos quarenta / cinquenta anos (reportando, por exemplo, à população estudantil) bem como as atividades inerentes (aquelas de pendor terciário e estudantil).

Centrando o texto no edificado, sua quantidade e estado de conservação, observa-se que:

Número de edifícios clássicos	1010 edifícios
Muito degradados	0,90 %
A necessitar de pequenas reparações	26,60 %
A necessitar de médias reparações	7,10 %
A necessitar de grandes reparações	2,30 %
Sem necessidade de reparações	63,10 %

Quadro 3 – estado de conservação do edificado

Embora estas percentagens signifiquem um estado e um nível de conservação relativamente satisfatórios, tal não traduz a perceção alcançada (para quem percorre os arruamentos) do estado de muito desses prédios, nem tão pouco o desfaseamento funcional e construtivo que muitos desses mesmos edifícios revelam relativamente às exigências e requisitos de uso, hoje, generalizados (por exemplo, ao nível do conforto energético e acústico). Tal indicia a necessidade de fixar uma análise e atenção particular a cada edifício, focando a sua especificidade e dele extraindo o seu potencial, numa ação de cerzir o tecido urbano e atuação, dir-se-á, artesanal na reabilitação do edificado, caso a caso (à luz do já experimentado, consolidado e, amplamente, bem sucedido no centro histórico de Guimarães).



# ORU

OPERAÇÃO DE REABILITAÇÃO URBANA  
ÁREA DE REABILITAÇÃO URBANA DO  
CENTRO DA CIDADE : RUA D. JOÃO I À  
ZONA DE COUROS  
PROGRAMA ESTRATÉGICO DE REABILITAÇÃO URBANA  
JULHO '16

Fixando um caso particular, a título de exemplo, o quarteirão delimitado pelas ruas de Camões e Caldeira.

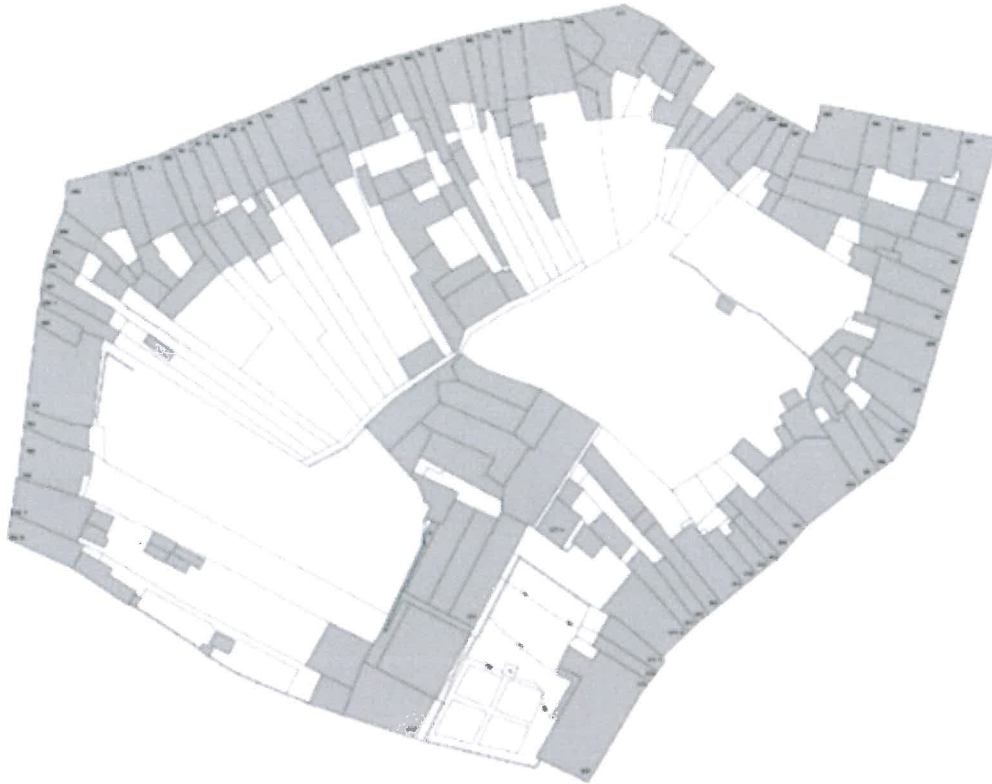


Figura 10 – planta do denominado “quarteirão de Camões”

Observa-se que:

1. o quarteirão apresenta um número aproximado de oitenta e cinco edifícios;
2. destes oitenta e cinco edifícios, um reporta a uma unidade de ocupação, destinada a indústria, de área de construção global de 5.369,60 m<sup>2</sup>;
3. destes oitenta e cinco edifícios, quatro reportam a uma área de construção (cada um) superior a 2500,00 m<sup>2</sup>;
4. este quarteirão apresenta uma área de construção de anexos de 7.100,00 m<sup>2</sup> (aproximada);
5. estabelecendo-se como média de edifício, uma área de implantação de 250,00 m<sup>2</sup> e um número de pisos igual a três, alcança-se uma área de construção média de 750,00 m<sup>2</sup>.



OPERAÇÃO DE REABILITAÇÃO URBANA  
ÁREA DE REABILITAÇÃO URBANA DO  
CENTRO DA CIDADE : RUA D. JOÃO I À  
ZONA DE COUROS  
PROGRAMA ESTRATÉGICO DE REABILITAÇÃO URBANA  
JULHO '16

Aproveitando o quadro anterior sobre estado de conservação e edificado (com as devidas regras de proporcionalidade), regista-se:

Número de edifícios clássicos	84 edifícios
Muito degradados	0,756 edifícios
A necessitar de pequenas reparações	22,34 edifícios
A necessitar de médias reparações	5,91 edifícios
A necessitar de grandes reparações	1,93 edifícios
Sem necessidade de reparações	53 edifícios

Nota: do presente cálculo, não faz parte o edifício de carácter industrial por se entender exceção e de particular contexto.

Quadro 4 – estado de conservação do edifício – número de edifícios

Esta realidade significará:

Estado de conservação	quantidade	Área (m2)	Custo (€ / m2)	Custo global
Muito degradados	0,756	750	700,00	396.900,00
A necessitar de pequenas reparações	22,34	750	50,00	837.750,00
A necessitar de médias reparações	5,91	750	158,10	700.778,25
A necessitar de grande reparações	1,93	750	527,00	762.832,00
A não necessitar de reparações (ou pontual)	53	750	5,00	198.750,00

Quadro 5 – custo global da reabilitação urbana por níveis de conservação

Atingindo, assim, um custo global a reabilitação de todo este quarteirão o valor de € 1.661.360,75 e um valor de referência por m2 (de solo) de € 20,26 (de acordo com uma área de construção de 81.992,51 m2), verifica-se que estes valores (se passíveis de funcionarem como referência genérica para estimativas orçamentais) não podem deixar de ser, depois, cruzados com a realidade específica de cada edifício já que o contexto e a envolvente inerente a cada um é tão grande que justifica tal particularidade e atenção.

De modo a permitir uma aproximação a essa realidade, julga-se poder adicionar ao valor de referência 25 % do mesmo, numa atitude preventiva de valorização do custo de intervenção e reconhecimento da sua variedade e, de alguma forma, dos aspetos de natureza mais intangível e subjectiva, resultando no final (para o investimento privado e numa primeira abordagem) um custo de reabilitação por metro quadrado de € 25,32



OPERAÇÃO DE REABILITAÇÃO URBANA  
ÁREA DE REABILITAÇÃO URBANA DO  
CENTRO DA CIDADE : RUA D. JOÃO I À  
ZONA DE COUROS  
PROGRAMA ESTRATÉGICO DE REABILITAÇÃO URBANA  
JULHO '16

(€ 20,26 + € 5,065), valor (assim como aqueles constantes nos quadros anteriores) que suportará a sustentação financeira (ao nível do investimento privado) da presente ORU. Recentrando agora este mesmo tema na intervenção e domínio público, sejam edificado ou espaço público, verifica-se que, ao longo do tempo, foi feito um esforço de reabilitação acentuado, podendo hoje afirmar-se que:

1. do ponto de vista do espaço público, a área em causa conheceu um processo de requalificação e reabilitação global da zona de Couros, a criação do recinto para a feira semanal, a requalificação da rua da Liberdade, travessa Bento Cardoso e rua de Camões, afigurando-se ainda por intervir em três arruamentos expressivos (desta área): rua D. João I, rua da Caldeiroa e rua das Lameiras;
2. do ponto de vista do edificado público, regra geral, resultantes de processos aquisitivos de edifícios antigos e devolutos, e respetiva reabilitação e transformação em equipamentos de uso comunitário, regista-se igual cenário, com a concretização das refuncionalização, requalificação e reabilitação das antigas unidades fabris Ramada, Âncora e Freitas & Fernandes, antigo mercado municipal e, num momento anterior, com o próprio palácio Vila Flor e casa dos Pelames (gerando novos e significativos equipamentos como o centro cultural Vila Flor, o complexo multifuncional de Couros, o instituto de design, o centro avançado de formação pós-graduada, a plataforma das artes e o centro de ciência viva de Guimarães).

Esta realidade visibiliza, na atualidade, a necessidade de intervenção nos denominados edifícios teatro Jordão, garagem Avenida bem como no antigo convento de Santa Rosa de Lima.

(não sendo objeto do presente capítulo, julga-se realçar que o atrás descrito confirma um dos princípios estratégicos da intervenção municipal para esta área da cidade: “completar a reabilitação na cidade”.

Fixando o cálculo nas intervenções mais recentes, aquelas associadas ao processo de regeneração urbana inerente a Guimarães capital europeia da cultura 2012, verifica-se que, ao nível do espaço público:

intervenção	Área (m2)	Custo global (€)	Custo / m2 (€)
Requalificação Couros – espaço público	20.947,00	41.025.00,00	195,85
Requalificação Toural, alameda e rua S. A.	39.700,00	7.006.715,73	176,49



OPERAÇÃO DE REABILITAÇÃO URBANA  
ÁREA DE REABILITAÇÃO URBANA DO  
CENTRO DA CIDADE : RUA D. JOÃO I À  
ZONA DE COUROS  
PROGRAMA ESTRATÉGICO DE REABILITAÇÃO URBANA  
JULHO '16

Reabilitação largo do carmo	12.343,00	768.241,04	62,24
Reabilitação monte Latito	75.366,00	1.416.289,87	18,79

Quadro 6 – síntese (área e custo), intervenções públicas no espaço público

Ao nível do edificado, observa-se:

intervenção	Área (m2)	Custo global (€)	Custo / m2 (€)
Plataforma das artes e da criatividade	10335,00	16.632.030,93	1.609,29
Laboratório da paisagem	965,00	1.339.597,89	1.388,18
Casa da memória	1486,00	2.542.250,00	1.710,80
Extensão museu Alberto Sampaio	1678,43	2.847.604,88	1.696,58
Instituto de design	2504,70	3.682.280,00	1.470,14
CAFPG	2835,00	3.247.517,93	1.145,50
Centro de Ciência Viva de Guimarães	1455,00	986.719,41	678,15

Quadro 7 – síntese (área e custo), intervenções públicas no edificado

Dos quadros atrás construídos, e retirando dos mesmos algumas intervenções que, pela sua especificidade e âmbito, surgem naturalmente com resultados desviantes (por exemplo, a reabilitação do Monte Latito foi “minimalista” e enquadrada num contexto único e singular, não repetível nas restantes intervenções, entende-se poder alcançar valores de referência (custo por metro quadrado) de € 144,86 para espaço público e € 1.385,52 para edificado.

Em síntese, julga-se poder concluir estar na presença de uma ARU onde a população se afigura maioritariamente no intervalo etário dos vinte e cinco e sessenta e quatro anos, com uma forte componente complementar de população flutuante, jovem e estudantil, grandemente terciarizada e cujo edificado (e espaço público) apresenta uma variedade de situações físicas, patrimoniais e de uso que obriga a um “olhar” particular a cada edifício. Como valores de referência de custo da reabilitação por metro quadrado, alcança-se € 25,32 para o edificado “privado”, € 1.385,52 para o edificado “público” e € 144,86 para o espaço público.

## ANÁLISE SWOT

Visando sintetizar por grandes níveis de impacto e significado para o processo, realizou-se uma análise swot, identificando-se pontos fortes e pontos fracos, oportunidades e ameaças que se julgam deter influência e capacidade de condicionar todo o processo. Desta forma, e visibilizando-se a globalidade dos fatores em presença, deseja-se reforçar e priorizar a rentabilização dos pontos fortes, eliminar e/ ou mitigar os pontos fracos, aproveitar as oportunidades e combater as ameaças num processo que, sabendo-se difícil, se progressivamente holístico, ganhará novas formas de sucesso. Assim:

Pontos fortes	<p>Processo de reabilitação urbano contínuo em Guimarães</p> <p>Experiência consolidada na reabilitação urbana</p> <p>Critérios de intervenção estabilizados</p> <p>Presença da universidade do Minho</p> <p>Dimensão da área territorial em presença</p> <p>Maturidade dos projetos de intervenção pública</p>
Pontos fracos	<p>Degradação de edificado, por vezes, dependente de construções confinantes (do ponto de vista estrutural, ...)</p> <p>Realidade cadastral retalhada e, nalgumas subáreas, de dimensão reduzida a unidade parcelar</p> <p>Face aos critérios de reabilitação estabelecidos, dificuldade em assegurar condições de conforto e acessibilidade mais ajustadas ao temo atual</p>
Oportunidades	<p>Afetividade da população com o espaço territorial que habita e utiliza</p> <p>Fontes de financiamento generalizadas e de ofertas diversificadas</p> <p>Maior atenção das instituições públicas, e população em geral, à reabilitação urbana</p> <p>Concertação com outras intervenções, nomeadamente de carácter privado, perspectivadas</p> <p>Desenvolvimento positivo do contexto económico e social</p> <p>Novas atividades económicas em processo de franco crescimento e consolidação, nomeadamente, o turismo</p>
Ameaças	<p>Concetração de investimento financeiro na subárea de Couros</p> <p>Tendência crescente para valorização de produtos residenciais relacionados com turismo e arrendamento de muito curta duração</p> <p>Vontade da promoção privada em acelerar o processo da reabilitação, privilegiando a obra rápida sem maturação das opções e investimento</p> <p>Período longo de intervenção no espaço público (obra) com impacto na atividade quotidiana da cidade</p> <p>Insuficiente capacidade financeira</p> <p>Agravamento do contexto económico e social</p>



# ORU

OPERAÇÃO DE REABILITAÇÃO URBANA  
ÁREA DE REABILITAÇÃO URBANA DO  
CENTRO DA CIDADE : RUA D. JOÃO I À  
ZONA DE COUROS  
PROGRAMA ESTRATÉGICO DE REABILITAÇÃO URBANA  
JULHO '16

---

## 3. A POLÍTICA MUNICIPAL | ESTRATÉGIA E ATUAÇÃO

### POLÍTICA URBANA DO MUNICÍPIO E ENQUADRAMENTO DA ARU

Na convicção de que o território é feito da mistura do artificial e do natural, do construído e do preservado, importa querer e ser melhor naquilo que são as qualidades do urbano e do natural: a urbanidade e a naturalidade (promovendo a sustentabilidade e a proporcionalidade de atuação e de atitude).

Sendo a urbanidade a qualidade do que é urbano (ou seja, daquilo que é construído e transformado) e a naturalidade a qualidade do que é natural (ou seja, daquilo que permanece inato e sem alteração), importa perseguir o reforço destas qualidades no território municipal, atuando de forma sustentável e proporcional. Ou seja, afetando recursos de forma coerente e equilibrada aos fins desejados.

Envolvendo incontornavelmente a esta dicotomia urbano / natural, sustentabilidade / proporcionalidade, esta realidade reporta e focaliza-se nas pessoas – indivíduo e comunidade, no território – natural e artificial, e na atividade humana – ação do homem sobre o território, identificando-se o AMBIENTE URBANO como o centro da atuação urbana para Guimarães, o qual possibilitará:

1. Inserir, relacionar e capacitar o indivíduo e a comunidade;
2. Materializar, disponibilizar e equipar o espaço público e o edificado;
3. Rentabilizar e qualificar o modo como as pessoas se movem, o modo com as pessoas produzem e transformam.

**Assim, potenciar o ambiente urbano como suporte de excelência do território apresenta-se como a visão construída para o concelho de Guimarães e que constituirá o seu grande desafio presente e futuro.**

Necessariamente coerentes, as prioridades de investimento correm atrás desta “excelência do ambiente urbano”, replicando-se e reinventando-se a herança e prática de Guimarães ao longo deste tempo longo da sua história, fazendo da reabilitação urbana rigorosa e identitária imagem de marca, consolidando a economia cultural como inata à própria vida da cidade e acrescentando-lhe uma dimensão ambiental, de forma simplificada, “verde” que justifica a passada classificação como património cultural da



# ORU

OPERAÇÃO DE REABILITAÇÃO URBANA  
ÁREA DE REABILITAÇÃO URBANA DO  
CENTRO DA CIDADE : RUA D. JOÃO I À  
ZONA DE COUROS  
PROGRAMA ESTRATÉGICO DE REABILITAÇÃO URBANA  
JULHO '16

humanidade, a responsabilidade de uma “capital europeia da cultura” e a ambição de um dia ganhar o epíteto “capital europeia verde”.

A par da solidez da sua atuação, esta – capital europeia verde – talvez seja a maior garantia do caminho que Guimarães perseguirá. Para atingir, sabe que terá de mudar mentalidade e cultura, terá de favorecer o baixo carbono, a reciclagem, a valorização da água e da biodiversidade, a gestão de resíduos e infraestrutura básica, ... a níveis ainda não experimentados.

O caminho será longo e difícil, implicando uma constância, persistência e resiliência ainda mais intensos, os quais, reconhece-se, serão talvez os fatores mais críticos deste processo. Mas também não se nega que é esta ambição, aparentemente desmedida, mas possível e consciente, que motiva o município a um dia lá chegar.

E se esta ambição de atingir um ambiente urbano de excelência é o seu maior desafio, a atuação persistente e convicta, resiliente e sem desvios será, porventura, o seu maior fator crítico de sucesso já que implicará uma mudança de paradigma generalizada, uma alteração de hábitos culturais e diários acentuada e uma capacidade de explicar, envolver e partilhar estendida a longo prazo no tempo e no espaço.

Complementarmente, este desafio implica também um grande esforço financeiro de investimento, quer na potenciação de novas realidades, quer na correção da realidade instalada, quer na procura de conhecimento especializado e contemporâneo capaz de potenciar soluções perenes e coerentes com a ambição. Num contexto económico e social difícil, a disponibilidade financeira, a resiliência política e a capacidade técnica serão fatores decisivos para o alcance do desafio delineado.

#### **Estratégia: Melhorar continuamente o ambiente urbano**

Território contínuo e continuado, feito de um imenso solo onde coexiste a “cidade antiga”, dita histórica e há muito valorizada com o “disperso”, palavra repetida para abarcar a ocupação territorial feita da urbanização linear ao longo dos arruamentos viários e dos pequenos aglomerados rurais que foram ficando como rasto último de uma agricultura de cariz familiar, o grande contentor industrial com as múltiplas parcelas agrícolas, a linha de água serpenteando campos com a via rápida de ligação entre a cidade e a sua região, o parque industrial que procura “auto organizar-se” com a infraestrutura básica do território que, agora, chega tantas vezes primeiro que a própria edificação; “disperso” palavra



# ORU

OPERAÇÃO DE REABILITAÇÃO URBANA  
ÁREA DE REABILITAÇÃO URBANA DO  
CENTRO DA CIDADE : RUA D. JOÃO I À  
ZONA DE COUROS  
PROGRAMA ESTRATÉGICO DE REABILITAÇÃO URBANA  
JULHO '16

repetida também para abarcar a mono especialização funcional da atividade têxtil que dá indícios de superação pela terciarização e diversificação da atividade económica em paralelo com um esforço de formação e qualificação da população assinalável, a afirmação e destaque de Guimarães relativamente ao vale do Ave e a ténue mudança que se regista para a aglomeração em função das nove vilas que pontuam o território vimaranense, Guimarães vai-se projetando e construindo no suporte de três características indubitavelmente associadas ao “ser vimaranense”:

1. A presença da história que garante e perpetua a memória da cidade e solidifica a sua identidade e afeto dos seus habitantes;
2. A noção de comunidade expressa tantas vezes num “bairrismo ímpar”, defesa incansável dos valores locais e associativismo indisfarçável;
3. A capacidade de reinventar e criar, possibilitando ultrapassar e interpretar crises e dificuldades, ousando experimentar outros caminhos e alternativas.

Talvez por isso, seguramente por isso, é convicção que existem hoje instaladas em Guimarães as noções de pertença a um lugar e a uma história, de conjunto e parte integrante de uma comunidade, de capacidade de agir e reagir que habilita Guimarães a reforçar a sua ambição de sempre: querer (sempre) ser melhor.

Porque forma de antecipar o futuro, naturalmente, a estratégia urbana e territorial não pode deixar de se focalizar e depender desta mesma realidade e visão: o AMBIENTE URBANO como suporte de excelência do território vimaranense.

Cinco elementos estruturadores:

1. Pessoas que remete de modo particular para a componente social;
2. Território que remete para a componente material e edificada;
3. Modo como se movem as pessoas que remete para a componente da mobilidade;
4. Modo como se atua e transforma que remete para a componente empresarial e económica;
5. Ambiente que condiciona e resulta destes quatro elementos estruturadores.

Assim sendo, surge natural estruturar a estratégia de desenvolvimento urbano em função destes cinco temas, os quais (e de forma sintética) visam / focam-se:



OPERAÇÃO DE REABILITAÇÃO URBANA  
ÁREA DE REABILITAÇÃO URBANA DO  
CENTRO DA CIDADE : RUA D. JOÃO I À  
ZONA DE COUROS  
PROGRAMA ESTRATÉGICO DE REABILITAÇÃO URBANA  
JULHO '16

1. (continuar) a capacitar o capital humano de Guimarães, possibilitando equipar o concelho com meios e recursos para uma atuação concertada e alargada, formar e habilitar, atuando nos campos da cidadania, formação e aprendizagem, dotar e (re) inserir socialmente e a nível de emprego / imigração / outros, apoiar e colaborar na promoção da igualdade de género e no combate ao desemprego e abandono escolar, integrar na cidade esbatendo o estigma do “bairro social” e melhorando as condições físicas dos núcleos habitacionais;
2. (continuar) a regenerar o tecido urbano de Guimarães, (re) vitalizando áreas de valor patrimonial e dinamismo urbano relevantes, reduzindo focos de poluição sonora, ar, ..., promovendo a reocupação de áreas devolutas e em degradação, revertendo o processo de abandono populacional e da atividade económica, reforçando a oferta de espaços de socialização e expressão comunitária, favorecendo a afetividade da população com o espaço que habitam;
3. (continuar) a fomentar uma mobilidade amiga da qualidade de vida da população, favorecendo o recurso a modos suaves de transporte - como a bicicleta e o modo a pé – a racionalização do estacionamento automóvel, a redução dos movimentos pendulares e a apologia do transporte público, uma mobilidade inclusiva e equitativa, a redução da pegada ecológica, baixando o nível do carbono, reduzindo a fatura energética e, conseqüentemente, melhorando a eficiência dos recursos energéticos...
4. (continuar) a apoiar e desenvolver a atividade económica ao nível da criação de condições físicas e materiais que favoreçam a atratividade e competitividade empresarial, aumentar o nível de conhecimento e inovação tecnológica, o emprego qualificado, a rentabilização das sinergias empresariais presentes e passíveis de constituição e a (completa) infraestruturização e modernização das áreas empresariais.

Não sendo temas ou elementos estanques, os mesmos cruzam-se e sugerem complementaridades e articulações que promovem um âmbito mais alargado das ações, podendo estas atingir várias áreas e objetivos.

objetivos

Continuar o processo de regeneração urbana

1. Refuncionalizar e reabilitar edifícios de valor patrimonial significativo



# ORU

OPERAÇÃO DE REABILITAÇÃO URBANA  
ÁREA DE REABILITAÇÃO URBANA DO  
CENTRO DA CIDADE : RUA D. JOÃO I À  
ZONA DE COUROS  
PROGRAMA ESTRATÉGICO DE REABILITAÇÃO URBANA  
JULHO '16

2. Disponibilizar espaço público qualificado

Incrementar a valorização ambiental

3. Melhorar o ambiente urbano (ar, água, ruído, exposição solar, energia, ...)
4. Favorecer uma mobilidade "mais amiga e suave" (bicicleta, pedonalização, acessibilidade para todos, veículos híbridos, ...)

Alavancar e qualificar a atividade económica

5. Criar condições infraestruturais para a prática económica (incubadora de empresas, parques industriais, ...)
6. Estimular a atividade empresarial (apoios fiscais e administrativos, potenciação de sinergias e trabalho empresarial colaborativo, serviços complementares, formação, ...)

Equipar fisicamente para responder à realidade social

1. Suporta físico aos serviços prestados
2. Melhorias das condições de habitabilidade e espaço envolvente do parque edificado municipal (ao nível habitacional)

Induzindo a promoção do território como "um espaço mais sustentável e bem ordenado, uma economia competitiva, mais integrada e aberta, uma área mais equitativa em termos de desenvolvimento e bem-estar e uma sociedade criativa e com mais sentido de cidadania", julga-se confirmada a adequação e enquadramento da estratégia e objetivos definidos à construção de um território cada vez mais qualificado.

## 4. OPERAÇÃO DE REABILITAÇÃO URBANA

### ENQUADRAMENTO / FUNDAMENTAÇÃO DA ESTRATÉGICA

O RJRU estabelece um novo enquadramento normativo para as questões inerentes à reabilitação urbana, do ponto de vista programático, procedimental e de execução, dando especial evidência, para além da vertente imobiliária ou patrimonial da reabilitação, à integração e coordenação da operação.

Será deste modo fundamental a definição dos objetivos essenciais a alcançar através da reabilitação urbana e a determinação dos princípios a que esta deve obedecer.

Um programa de ação realista deverá traduzir a inevitável sustentabilidade das intervenções propostas, a preservação da identidade e a coerência tipológica do edificado



# ORU

OPERAÇÃO DE REABILITAÇÃO URBANA  
ÁREA DE REABILITAÇÃO URBANA DO  
CENTRO DA CIDADE : RUA D. JOÃO I À  
ZONA DE COUROS  
PROGRAMA ESTRATÉGICO DE REABILITAÇÃO URBANA  
JULHO '16

bem como a sua linguagem arquitetónica e a prossecução da reabilitação urbana de acordo com os objetivos estratégicos da política urbana municipal.

Neste contexto torna-se imperativo:

1. Sinalizar e ajustar os constrangimentos que têm impedido um processo mais eficaz de requalificação do edificado privado do centro histórico classificado como património da humanidade e respetiva zona especial de proteção, mitigando alguns entraves técnicos e administrativos;
2. Criar as condições que facilitem a recapitação do tecido urbano onde se insere o conjunto patrimonial mais relevante da cidade, adaptando-o às exigências atuais, sem prejuízo da sua identidade morfológica, histórica e patrimonial;
3. Assumir como objetivo a fixação dos residentes no centro histórico e das atividades instaladas, bem como para o reforço da sua atratividade, visando o rejuvenescimento da população residente e a revitalização / diversificação dos usos;
4. Estimular os efeitos do investimento público previsto, despertando os detentores de interesses vários na área de intervenção e da população em geral, para as ações de reabilitação e revitalização preconizadas;
5. Prosseguir com a reabilitação urbana de acordo com os objetivos estratégicos da política urbana municipal;
6. Impulsionar e reanimar esta fração do “centro histórico de Guimarães”;
7. Preservar a identidade e a coerência tipológica do edificado bem como a sua linguagem arquitetónica;
8. Garantir uma intervenção, o mais alargada possível, em edifícios que careçam de obras de reabilitação;

Projetando-se um concelho sustentado no território como elemento chave e visando a construção de um concelho de excelência, a reabilitação e valorização de “partes significativas” do território nas suas vertentes histórica, patrimonial e urbana assumem particular relevância para o Município.

Encontra-se na revisão do plano diretor municipal, no seu documento “síntese de enquadramento e opções estratégicas”, como objetivo central e estratégico para Guimarães “consolidação e desenvolvimento da cidade através da afirmação do centro histórico, parte integrante e qualificado do espaço (urbano) público e colmatação do



OPERAÇÃO DE REABILITAÇÃO URBANA  
ÁREA DE REABILITAÇÃO URBANA DO  
CENTRO DA CIDADE : RUA D. JOÃO I À  
ZONA DE COUROS  
PROGRAMA ESTRATÉGICO DE REABILITAÇÃO URBANA  
JULHO '16

edificado no seu primeiro anel... potenciação de continuidades e aprofundamento da política de regeneração urbana há muito assumida pela CMG, colmatação da envolvente ao “casco antigo”, clarificando a sua estrutura de suporte e respetiva legibilidade.

Em complemento, confirma-se e reforça-se o processo de regeneração urbana há muito em prática em Guimarães e que regista, como premissa base, o prolongamento da requalificação física do espaço público e do edificado, mantendo o rigor técnico inerente à reabilitação e (re) interpretando o espaço público como palco privilegiado da atuação da comunidade.

Complementarmente, e do ponto de vista estratégico, Guimarães persegue o cruzamento e rentabilização das sinergias entre economia e cultura, ambiente e património, sociedade e ação social, procurando novos referenciais de exigência e atuação, prolongando alguns princípios e critérios de atuação, dos quais se destacam:

1. Assunção da reabilitação como princípio natural de intervenção (embora não negando a construção nova feita património do futuro), onde parâmetros técnicos, arquitetónicos e construtivos se afirmam perenes e coerentes que tanto projetam o grande contentor edificado de valor singular como fixa e reforça a unidade do conjunto (ou frente de construção) do edificado anónimo e contínuo das ruas da cidade;
2. Tratamento de todo o património por igual, independentemente da sua dimensão ou presença, conjugando a intervenção nos grandes edifícios (muitas vezes, objeto de intervenção municipal e ocupação com serviços e atividades de carácter público) com a reabilitação singular do edificado habitacional (exercendo forte indução no investimento privado);
3. Requalificação continuada do espaço público não só ao nível do seu subsolo e infraestruturação como também ao nível da sua superfície e mobiliário urbano (promovendo melhores condições de estar e circular);
4. Envolvimento constantemente da população local, encarando-a sempre como um parceiro que importa manter e relacionar num processo que, sem perda de identidade, atrai novos habitantes e público.

Numa estratégia que se desenha e sustenta num tempo de coerência e persistência, e nas suas circunstâncias do ajustamento e melhoria, a área de reabilitação urbana definida



OPERAÇÃO DE REABILITAÇÃO URBANA  
ÁREA DE REABILITAÇÃO URBANA DO  
CENTRO DA CIDADE : RUA D. JOÃO I À  
ZONA DE COUROS  
PROGRAMA ESTRATÉGICO DE REABILITAÇÃO URBANA  
JULHO '16

persegue e contribui para esta estratégia, dela sendo parte integrante e qualificadora. E, por isso, indissociável e indispensável.

### OBJETIVOS ESTRATÉGICOS

Como objetivos gerais, identificam-se:

1. Dar resposta à realidade física que hoje se observa, promovendo a reabilitação e requalificação urbanística do espaço público e do edificado num processo conjugado de intervenção pública e iniciativa privada;
2. Dar corpo às expectativas da população que, legitimamente, se deseja rever num espaço público de usufruto confortável, qualificado e de partilha comunitária e na valorização dos favores identitários e históricos do local onde habitam;
3. Dar enquadramento e suporte a um conjunto de projetos e obras que o Município perspetiva e que se revelam estruturantes para o quotidiano futuro da cidade;
4. Dar seguimento e possibilitar a consolidação do trabalho iniciado na zona de Couros, aprofundando, e alargando ao edifício Jordão, o projeto Campurbis e os efeitos indutores de maior dinamização que tal alargamento projeta;
5. Dar cumprimento ao previsto na revisão do PDM, nomeadamente no que reporta ao alastramento do trabalho de regeneração urbana, há muito “imagem de marca” do concelho, para lá dos limites da área classificada como património cultural da humanidade;
6. Favorecer a atividade económica instalada e aumentar a carga urbana da área urbana no seu todo, criando condições de atração e fixação de pessoas, serviços, habitação e comércio;
7. Dar solução à necessidade de requalificação do espaço público e resposta a alguns problemas funcionais e infraestruturais relevantes e passíveis de, pontualmente, perturbar o “normal quotidiano” do espaço em causa.

### OBJETIVOS OPERACIONAIS

Mais do que um conjunto de objetivos específicos a atingir, e que revelam já um grau de conhecimento e diagnóstico sobre a realidade que, hoje, não se julga poder visibilizar com toda a amplitude, entende-se antes focalizar os temas que, incontornavelmente, deverão estar presentes na concretização desta ARU / ORU. Assim:



# ORU

OPERAÇÃO DE REABILITAÇÃO URBANA  
ÁREA DE REABILITAÇÃO URBANA DO  
CENTRO DA CIDADE : RUA D. JOÃO I À  
ZONA DE COUROS  
PROGRAMA ESTRATÉGICO DE REABILITAÇÃO URBANA  
JULHO '16

1. A memória: numa área urbana como uma carga histórica acentuada e onde a afetividade da população com o espaço que habita se expressa de forma mais acentuada, a memória e a valorização patrimonial (no sentido da salvaguarda e reforço do significado do espaço e da sua importância para a comunidade) afirma-se essencial para a própria (re) humanização do espaço e sua revisitação como espaço de expressão comunitária por excelência;
2. Valorização patrimonial e ambiental no sentido de possibilitar a manutenção e enriquecimento de elementos físicos – construídos e naturais – singulares e que, isolada ou conjuntamente, reforçam a especificidade do local e seu potencial patrimonial e ambiental, sem prejuízo da respetiva reinterpretação do modo a favorecer uma melhor apropriação e usufruto público;
3. Reabilitação do edificado, favorecendo a criação de melhores condições formais e funcionais de utilização, fixando e atraindo população e garantindo a requalificação do parque edificado existente e “nova vida longa” para o mesmo;
4. Desenho do espaço público onde as temáticas da pedonalização, acessibilidade para todos, tratamento do chão, mobiliário urbano se colocarão e confrontarão no alcance de um espaço contemporâneo na sua imagem e forma, atento no seu conforto e adequação à vida urbana;
5. Tráfego automóvel, repensando os fluxos viários, a natureza dos atravessamentos em conjugação com a disciplina e organização do estacionamento automóvel e eficácia do transporte público;
6. Atividade económica, sabendo-se que tal é fundamental para a atratividade de pessoas e geração de fluxos de pessoas e bens;
7. Dinamização do espaço urbano, conferindo novas formas de apropriação do espaço, gerando novos desafios e relações num processo inventivo e motivador;
8. Promoção do reforço da atividade económica de suporte à intervenção geral de reabilitação como instrumento de concretização de todas as operações urbanísticas capazes de materialização.

## PRIORIDADES DE INVESTIMENTO E PROGRAMAÇÃO TEMPORAL

Na sequência lógica e coerente da estratégia assumida, nomeadamente da componente diretamente relacionada com a “cidade” (e seu processo intrínseco de regeneração e



# ORU

OPERAÇÃO DE REABILITAÇÃO URBANA  
ÁREA DE REABILITAÇÃO URBANA DO  
CENTRO DA CIDADE : RUA D. JOÃO I À  
ZONA DE COUROS  
PROGRAMA ESTRATÉGICO DE REABILITAÇÃO URBANA  
JULHO '16

reabilitação urbanas) – “completar a reabilitação da cidade” – projeta-se um conjunto de intervenções de natureza pública e perspectiva-se um conjunto de intervenções de natureza privada que, acredita-se, serão capazes de materializar, consolidar e “completar” este processo de regeneração urbana (na certeza de que, e na verdade, este processo é cíclico e contínuo: a cada reabilitação abre-se uma oportunidade e expõe-se uma debilidade num processo dinâmico de transformação e renovação da cidade cada vez mais acentuado). Pretende-se assim “completar a reabilitação na cidade de modo a sedimentar um processo permanente de qualificação do espaço público e edificado, solidificar o efeito de alavancagem que este mesmo processo traduz para a reabilitação do edificado privado e eliminar contrastes entre áreas atrativas e de dinâmica acentuada relativamente a outras ainda expetantes de inflexão da sua degradação urbana”.

Neste sentido, e reforçando o já perspectivado no documento de suporte da ARU, fixa-se como intervenções prioritárias no domínio público (seja ele edificado ou espaço exterior):

1. Parque de estacionamento de Camões, intervenção a realizar no quarteirão delimitado pelas ruas de Camões e Caldeiroa e que corresponderá à transformação e requalificação de todo o seu interior, visando responder a um programa funcional para uma capacidade de estacionamento automóvel superior a 400 lugares, contribuindo para:
  - a. Incrementar a oferta de estacionamento automóvel na área central da cidade, favorecendo condições para a diminuição e (eventual) eliminação de estacionamento automóvel à superfície, nomeadamente no denominado “casco antigo” alargado, para aumentar a oferta de estacionamento automóvel de apoio às atividades residencial e comercial e, ainda, (contribuir para) responder às necessidades quotidianas da cidade (trabalho, lazer, ...);
  - b. Materializar a requalificação de um quarteirão, hoje, muito degradado, favorecendo o seu usufruto público, eliminação de construções precárias e alavancando a reabilitação do edificado privado, atraindo diferentes formas de usos residenciais, comercial e serviços incorporando novas pessoas e residentes;
  - c. Contribuir para uma resposta alargada da cidade aos paradigmas atuais da mobilidade, concretizando uma ação há muito identificada (desde 2010



OPERAÇÃO DE REABILITAÇÃO URBANA  
ÁREA DE REABILITAÇÃO URBANA DO  
CENTRO DA CIDADE : RUA D. JOÃO I À  
ZONA DE COUROS  
PROGRAMA ESTRATÉGICO DE REABILITAÇÃO URBANA  
JULHO '16

com o projeto de requalificação do conjunto urbano formado pelo Toural, alameda S. Dâmaso e rua Santo António).

Envolvendo um conjunto alargado de proprietários, esta intervenção afigura-se igualmente central na expansão da reabilitação urbana para uma área da cidade (quarteirão) há muito perspetivada como importante para a vida urbana e necessitada de intervenção alargada e sistemática.

Em síntese, dir-se-á:

Intervenção	Parque de estacionamento de Camões
Promoção	Câmara Municipal de Guimarães
Programa	Aparcamento automóvel para mínimo de 400 lugares Utilização pública da cobertura da construção
Propriedade	Privada, em fase de aquisição
Projeto	Projeto de execução, fase de aprovação final
Autoria do projeto	Pitágoras group
Obra	A iniciar em fevereiro 2017 (estimativa)
Estimativa orçamental	€ 4.822.500,00 (total) € 1.000.000,00 (terrenos – estimativa) € 184.500,00 (projeto) € 3.392.000,00 (obra – estimativa) € 246.000,00 (equipamento – estimativa) • Inclui IVA à taxa em vigor aplicável
Prioridade	Prioridade 1
Ações complementares / relacionadas (para além da intervenções identificadas)	Reabilitação do edificado privado Intervenção no centro histórico classificado Rede de percursos cicláveis

Quadro 8 – síntese da intervenção do parque de estacionamento de Camões

2. Reabilitação e refuncionalização do edifício Jordão e garagem avenida, intervenção a realizar em dois edifícios de valor patrimonial e afetivo com a cidade relevantes. Há muito devolutos, estes edifícios apresentam uma posição charneira entre as duas grandes subáreas identificadas na ARU e posição sobranceira a Couros, afigurando-se de grande importância na consolidação do projeto Campurbis (porque alberga funções diretamente relacionadas com esse



OPERAÇÃO DE REABILITAÇÃO URBANA  
ÁREA DE REABILITAÇÃO URBANA DO  
CENTRO DA CIDADE : RUA D. JOÃO I À  
ZONA DE COUROS  
PROGRAMA ESTRATÉGICO DE REABILITAÇÃO URBANA  
JULHO '16

projeto – cursos superiores de teatro, artes performativas e artes visuais; escola de música) e na paisagem urbana desta área. Esta intervenção visa:

- a. Reabilitar e refuncionalizar dois edifícios expressivos na sua história, volume de construção e relação com a cidade, devolvendo a esta um edificado estrategicamente localizado e fortemente gerador de relações e interações com a população;
- b. Consolidar e aprofundar o projeto Campurbis com a resposta direta a necessidades funcionais expressivas, albergando dois cursos superiores e uma escola de música
- c. Favorecer uma oferta alternativa da “sala de espetáculos” e induzir a requalificação de uma das mais importantes artérias da cidade – avenida D. Afonso Henriques - atraindo mais pessoas e garantindo um “naco de frente urbana” requalificado e tratando.

Em síntese, dir-se-á:

Intervenção	Reabilitação e refuncionalização do edifício jordão e garagem avenida
Promoção	Câmara Municipal de Guimarães
Programa	Cursos superiores de teatro, artes performativas e artes visuais Escola de música
Propriedade	municipal
Projeto	Projeto de execução, fase de aprovação final
Autoria do projeto	Pitágoras group
Obra	2017 (estimativa)
Estimativa orçamental	€ 12.831.806,17 (total) € 2.250.000,00 (prédios) € 253.231,17 (projeto) € 9.713.750,00 (obra – estimativa) € 615.000,00 (equipamento – estimativa) • Inclui IVA à taxa em vigor aplicável
Prioridade	Prioridade 1
Ações complementares / relacionadas (para além da intervenções identificadas)	Reabilitação do edificado privado Intervenção no centro histórico classificado e zona de Couros – projeto Campurbis Centro cultural Vila Flor

Quadro 9 – síntese da intervenção da reabilitação e refuncionalização do edifício Jordão e garagem Avenida



OPERAÇÃO DE REABILITAÇÃO URBANA  
ÁREA DE REABILITAÇÃO URBANA DO  
CENTRO DA CIDADE : RUA D. JOÃO I À  
ZONA DE COUROS  
PROGRAMA ESTRATÉGICO DE REABILITAÇÃO URBANA  
JULHO '16

3. Conclusão da reabilitação da antiga fábrica Freitas & Fernandes para instalação da unidade das Nações Unidas (EGOV) que corresponderá à ocupação do edifício, ainda devoluto, para um programa singular e não experimentado no país: (instalação do) instituto da Universidade das Nações Unidas e agência para a modernização administrativa.

Completando a reabilitação física de um edifício de valor arquitetónico e patrimonial relevante, e de localização privilegiada, esta intervenção visa:

- Reabilitação e refuncionalização da parte do edifício ainda por intervir, dotando de condições para albergar dois serviços singulares;
- Manutenção da imagem e valor patrimonial do edifício;
- Contribuir para a autosustentabilidade funcional do edifício e contribuir para a polaridade e reforço da atratividade do projeto Campurbis.

Em resumo:

Intervenção	Conclusão da reabilitação da antiga fábrica Freitas & Fernandes para instalação da unidade das Nações Unidas (EGOV)
Promoção	câmara municipal de Guimarães (com agência de modernização administrativa e universidade Nações Unidas)
Programa	Instalação de serviços (duas unidades autónomas) dotadas das necessárias condições infraestruturais, conforto, segurança e acessibilidade
Propriedade	municipal
Projeto	Estudo prévio
Autoria do projeto	Câmara Municipal de Guimarães
Obra	2018 (estimativa)
Estimativa orçamental	€ 1.204.958,18 (total) € 0,00 (edifício) € 104.958,18 (projeto - estimativa) € 900.000,00 (obra – estimativa) € 200.000,00 (equipamento – estimativa) • Inclui IVA à taxa em vigor aplicável
Prioridade	Prioridade 1
Ações complementares / relacionadas	Reabilitação do edificado privado Intervenção no centro histórico classificado



OPERAÇÃO DE REABILITAÇÃO URBANA  
ÁREA DE REABILITAÇÃO URBANA DO  
CENTRO DA CIDADE : RUA D. JOÃO I À  
ZONA DE COUROS  
PROGRAMA ESTRATÉGICO DE REABILITAÇÃO URBANA  
JULHO '16

(para além das intervenções zona de Couros – projeto Campurbis identificadas)

Quadro 10 – síntese da intervenção da reabilitação da antiga fábrica Freitas & Fernandes para instalação da unidade das Nações Unidas (EGOV)

4. Reabilitação e refuncionalização do convento de Santa Rosa de Lima, edifício de valor arquitetónico e patrimonial que apresenta uma frente urbana singular – dir-se-á mesmo diluída no “pano global da fachada urbana da rua” – um contexto / enquadramento com o seu logradouro e recinto da feira indutor de múltiplas funções / atividades e potenciador de usufruto público da sua fachada singular e, patrimonialmente, relevante. Esta intervenção visa:
  - a. A reabilitação física de um edifício com área de construção e logradouro relevante, potenciando a sua utilização contínua e qualificada;
  - b. Contributo para a dinamização urbana da área onde se insere, abrindo possibilidades de relação e sinergias quer com o projeto Campurbis, quer (fundamentalmente) com a plataforma das artes e da criatividade;
  - c. Geração de nova oportunidade de instalação de equipamentos e / ou serviços de interesse público e forte polaridade.

Em resumo:

Intervenção	Reabilitação e refuncionalização do convento de Santa Rosa de Lima
Promoção	Câmara Municipal de Guimarães
Programa	Criação de infraestruturas de suporte a equipamento ( a definir) / possibilidade de afetação a equipamento escolar de nível superior
Propriedade	municipal
Projeto	Estudo prévio
Autoria do projeto	Câmara Municipal de Guimarães
Obra	2018 (estimativa)
Estimativa orçamental	€ 1.320.962,00 (total) € 0,00 (edifício) € 36.162,00 (projeto - estimativa) € 1.038.800,00 (obra – estimativa) € 246.000,00 (equipamento – estimativa) • Inclui IVA à taxa em vigor aplicável
Prioridade	Prioridade 2



**OPERAÇÃO DE REABILITAÇÃO URBANA**  
**ÁREA DE REABILITAÇÃO URBANA DO**  
**CENTRO DA CIDADE : RUA D. JOÃO I À**  
**ZONA DE COUROS**  
**PROGRAMA ESTRATÉGICO DE REABILITAÇÃO URBANA**  
**JULHO '16**

Ações complementares / relacionadas (para além da intervenções identificadas)	Reabilitação do edificado privado Intervenção no centro histórico classificado Plataforma das artes Complexo da feira semanal
---	--

Quadro 11 – síntese da intervenção da reabilitação e refuncionalização do convento de Santa Rosa de Lima

5. Reabilitação e reperfilamento da rua D. João I, arruamento viário que possui edificado de valor patrimonial expressivo, e legalmente classificado, e que, hoje, apresenta-se iminentemente de atravessamento viário e estacionamento automóvel. Esta intervenção visa:
  - a. Requalificar toda a via, criando oportunidade de incrementar na mesma os usos pedonal e ciclável, favorecendo as necessárias condições de segurança e conforto;
  - b. Disciplinar o uso do solo, equilibrando e “proporcionalizando” as suas diferentes utilizações de modo a favorecer a atividade comercial e a qualidade do ambiente urbano;
  - c. Contribuir para alavancar a reabilitação do edificado marginal que se apresenta, nalgumas áreas, de idade e degradação avançada.

Passível de albergar várias funções, este processo conhece como síntese:

Intervenção	Reabilitação e reperfilamento da rua D. João I
Promoção	Câmara Municipal de Guimarães
Programa	Requalificação e tratamento de toda a superfície do arruamento Introdução de percursos ciclável Disciplina de estacionamento automóvel e melhoria das condições de segurança e conforto da circulação pedonal
Propriedade	Municipal (domínio público)
Projeto	Projeto de execução
Autoria do projeto	Câmara Municipal de Guimarães
Obra	2018 / 2019 (estimativa)
Estimativa orçamental	€ 788.835,00 (total) € 0,00 (terreno) € 10.000,00 (projeto - estimativa) € 778.835,00 (obra – estimativa) € 0,00 (equipamento – estimativa)



**OPERAÇÃO DE REABILITAÇÃO URBANA**  
**ÁREA DE REABILITAÇÃO URBANA DO**  
**CENTRO DA CIDADE : RUA D. JOÃO I À**  
**ZONA DE COUROS**  
**PROGRAMA ESTRATÉGICO DE REABILITAÇÃO URBANA**  
**JULHO '16**

	• Inclui IVA à taxa em vigor aplicável
Prioridade	Prioridade 2
Ações complementares / relacionadas (para além das intervenções identificadas)	Reabilitação do edificado privado Intervenção no centro histórico classificado Plataforma das artes Complexo da feira semanal

Quadro 12 – síntese da intervenção da reabilitação e reperfilamento da rua D. João I

1. Criação de espaço público através da ocupação do terreno situado entre os equipamentos centro de ciência viva de Guimarães (CCVG) e instituto de design (ID) gerando uma “nova frente usufruível” para a ribeira de Couros – recentemente alvo de processo de regularização do seu caudal – bem como abrindo, com utilização pública e qualificada um terreno, há muito com uso não coerente com todo o projeto Campurbis. Como objetivos centrais, esta intervenção visa:
  - a. Criar espaço público qualificado e permeável que permitirá introduzir o verde e uma utilização mais lúdica e de lazer à zona de Couros;
2. Favorecer relações e sinergias entre os equipamentos CCVG e ID, funcionando quase como extensão exterior dos mesmos;
3. Reforçar e aprofundar o projeto Campurbis e a criação de um campus universitário sem muros.

Como síntese, reconhece-se:

Intervenção	Criação de espaço público através da ocupação do terreno situado entre os equipamentos CCVG e ID
Promoção	Câmara Municipal de Guimarães
Programa	Criação de espaço verde de utilização coletiva – parque urbano
Propriedade	municipal
Projeto	Estudo preliminar
Autoria do projeto	Câmara Municipal de Guimarães
Obra	2019 (estimativa)
Estimativa orçamental	€ 975.734,66 (total) € 349.000,00 (terreno) € 21.083,52 (projeto - estimativa) € 605.651,14 (obra – estimativa) € 0,00 (equipamento – estimativa)
	• Inclui IVA à taxa em vigor aplicável



**OPERAÇÃO DE REABILITAÇÃO URBANA**  
**ÁREA DE REABILITAÇÃO URBANA DO**  
**CENTRO DA CIDADE : RUA D. JOÃO I À**  
**ZONA DE COUROS**  
**PROGRAMA ESTRATÉGICO DE REABILITAÇÃO URBANA**  
**JULHO '16**

Prioridade	Prioridade 2
Ações complementares / relacionadas (para além das intervenções identificadas)	Reabilitação do edificado privado Intervenção no centro histórico classificado Projeto Campurbis instituto de design e centro de ciência viva de Guimarães

Quadro 13 – síntese da intervenção da criação de espaço público através da ocupação do terreno situado entre os equipamentos CCVG e ID

6. Reabilitação e requalificação das ruas da Caldeiroa e Lameiras que se afiguram complementares a todas as outras intervenções e que, de forma maioritária, perseguem os mesmos objetivos que a reabilitação e requalificação da rua D. João I.

Como síntese:

Intervenção	Reabilitação e requalificação das ruas da Caldeiroa e Lameiras
Promoção	Câmara Municipal de Guimarães
Programa	Requalificação e tratamento de toda a superfície do arruamento Introdução de percursos ciclável Disciplina de estacionamento automóvel e melhoria das condições de segurança e conforto da circulação pedonal
Propriedade	municipal
Projeto	Estudo prévio
Autoria do projeto	Câmara Municipal de Guimarães
Obra	2020 (estimativa)
Estimativa orçamental	€ 1.476.697,00 (total) € 0,00 (terreno) € 10.000,00 (projeto - estimativa) € 1.466.697,00 (obra – estimativa) € 0,00 (equipamento – estimativa) • Inclui IVA à taxa em vigor aplicável
Prioridade	Prioridade 3
Ações complementares / relacionadas (para além das intervenções identificadas)	Reabilitação do edificado privado Intervenção no centro histórico classificado

Quadro 14 – síntese da intervenção da reabilitação e requalificação das ruas da Caldeiroa e Lameiras



# ORU

OPERAÇÃO DE REABILITAÇÃO URBANA  
ÁREA DE REABILITAÇÃO URBANA DO  
CENTRO DA CIDADE : RUA D. JOÃO I À  
ZONA DE COUROS  
PROGRAMA ESTRATÉGICO DE REABILITAÇÃO URBANA  
JULHO '16

Sem prejuízo da eventual identificação e desenvolvimento de outras intervenções no espaço público contributivas dos princípios e estratégia delineados, nomeadamente na valorização e disponibilização ao público do conjunto alargado de tanques de curtumes existentes em Couros, estas são as intervenções definidas como aquelas de maior premência, numa valorização da respetiva prioridade fundamentada no / na (sem preocupação hierárquica):

1. Impacto da intervenção no quotidiano da cidade e efeitos de alavancagem da reabilitação urbana do edificado;
2. Capacidade de consolidar e rentabilizar o investimento já realizado, favorecendo a abordagem de novos desafios funcionais e urbanísticos bem como promovendo a projeção da cidade para lá dos seus limites;
3. Possibilidades de financiamento, estado de maturidade do processo bem como facilidade de operacionalização da sua concretização,
4. Sinergias e complementaridades com outros projetos e intervenções.

Assim, definiram-se três graus de prioridade em função (igualmente) do prazo de execução (concretização da presente ORU – sete anos - 2023):

1. Prioridade nível 1 que corresponderá a uma execução imediata e passível de utilização e usufruto em dois / três anos (2016 / 2019);
2. Prioridade nível 2 que corresponderá a uma execução a concretizar a dois e quatro anos (2018 / 2021);
3. Prioridade nível 3 que corresponderá a uma execução a cinco / sete anos (2021 / 2023).

Do ponto de vista orçamental, fixam-se como custos a incorporar no investimento:

1. Terreno e edificado (e todo o trabalho registal e administrativo acessório);
2. Projeto e todos os trabalhos complementares como estudos geotécnicos, patrimoniais, viários, arqueológicos e topográficos;
3. Obra
4. Equipamento e ação necessária para a disponibilização ao público

Como como custos globais parciais fixam-se:

Intervenção	Parque de estacionamento de Camões	€ 4.822.500,00
	Reabilitação e refuncionalização do edifício Jordão e garagem Avenida	€ 12.831.806,17



OPERAÇÃO DE REABILITAÇÃO URBANA  
ÁREA DE REABILITAÇÃO URBANA DO  
CENTRO DA CIDADE : RUA D. JOÃO I À  
ZONA DE COUROS  
PROGRAMA ESTRATÉGICO DE REABILITAÇÃO URBANA  
JULHO '16

Conclusão da reabilitação da antiga fábrica Freitas & Fernandes (UNU)	€ 2.551.305,03
Reabilitação e refuncionalização do Convento Santa Rosa de Lima	€ 1.320.962,00
Reabilitação e reperfilamento da rua D. João I	€ 788.835,00
Criação de espaço público entre os CCVG e ID	€ 975.734,66
Reabilitação e requalificação das ruas da caldeiroa e Lameiras	€ 1.476.697,00
<b>Total</b>	<b>€ 24.767.839,86</b>

Quadro 15 – síntese do custo das intervenções perspetivadas

Do ponto de vista do investimento privado, e reconhecendo no mesmo uma importância central no processo de regeneração urbana da cidade – já que possibilita atingir vários objetivos estruturais: atração de pessoas e atividades, melhoria da qualidade do ambiente e paisagem urbanas, favorecimento do reforço da afetividade e sentido de pertença do espaço territorial por parte da população – identificam-se três níveis, ou âmbitos, de intervenção. A saber:

1. Intervenção em imóveis legalmente classificados, ora como monumentos nacionais, ora como imóveis de interesse público;
2. Intervenção de imóveis de valor patrimonial relevante que, mesmo não estando classificados, merecem ser alvo de atenção singular e de projeção do inerente valor arquitetónico e urbano;
3. Intervenção em imóveis “urbanos”, dir-se-á de “frente de rua” que, não apresentando aspetos mais singulares, assumem relevo quando inseridos no conjunto edificado da rua e porque contribuídos da oferta funcional da área em causa.

Não competindo ao domínio público substituir-se ao privado, mas antes, e de forma qualificada, apoiar, induzir e alavancar esse investimento privado, visibiliza-se um conjunto de intervenções reconhecidamente necessárias e desejadas para a reabilitação urbana desta ARU.

Assim, e em função dos três âmbitos atrás definidos:

1. No conjunto do edificado classificado, identificam-se intervenções de reabilitação e requalificação do claustro S. Domingos e da Igreja de S. Domingos e Igreja de S. Francisco (no sentido da potenciação e maximização das suas qualidades);
2. No conjunto edificado de valor patrimonial relevante, destacando-se, entre outras, a casa do conselheiro Lobato, a “casa Freitas do Amaral”, a “casa dos Moreiras



OPERAÇÃO DE REABILITAÇÃO URBANA  
ÁREA DE REABILITAÇÃO URBANA DO  
CENTRO DA CIDADE : RUA D. JOÃO I À  
ZONA DE COUROS  
PROGRAMA ESTRATÉGICO DE REABILITAÇÃO URBANA  
JULHO '16

do Vale” ou a “casa do fidalgo do Tournal”, conjunto edificado este que, para além da sua reabilitação física, poderá ser alvo de ajustamento funcional numa interação com o espaço público e vida da cidade renovada e reforçada;

3. No conjunto edificado, dir-se-á, mais anónimo e corrente, fundamental para a qualidade urbana da área em causa e que apresenta níveis de degradação e necessidade de intervenção diferenciados e, de alguma forma, não tipificadas;
4. Ao atrás exposto, entende-se também destacar alguns edifícios que, apresentando valor patrimonial e urbano, representa já hoje papel importante na cidade: edifício da sociedade Martins Sarmiento e complexo paroquial / patronato de S. Sebastião.

Com base nesta realidade, no conhecimento da área territorial em causa, verifica-se apenas ser possível alcançar valores de referência muito genéricos já que o grau de diferenciação física dos imóveis em presença não possibilita uma tipificação aprofundada. Assim, e sem fixação de prioridades (já que as intervenções dependerão diretamente dos privados), tal como já anteriormente mencionado (capítulo: **DADOS ESTATÍSTICOS (INCLUINDO CUSTO / M2 DA REABILITAÇÃO URBANA EM EDIFICADO PRIVADO / PÚBLICO E ESPAÇO PÚBLICO)**), fixa-se um valor de custo da reabilitação urbana por metro quadrado de € 25,32.

Número de edifícios clássicos	1010 edifícios
Muito degradados	0,90 %
A necessitar de pequenas reparações	26,60 %
A necessitar de médias reparações	7,10 %
A necessitar de grandes reparações	2,30 %
Sem necessidade de reparações	63,10 %

Quadro 16 – estado de conservação dos edifícios

Perante esta realidade, julga-se atingir um valor global de custo aproximado a € 19.179.900,00. Todavia, em função quer do reconhecimento da existência de edifícios públicos incluídos nesta quantificação genérica, quer a inclusão de edifícios já sujeitos a intervenção, entende-se poder fixar, como valor de referência (mas não vinculativo) um valor global de € 15.000.000,00.

Assim, e como síntese final:



# ORU

OPERAÇÃO DE REABILITAÇÃO URBANA  
ÁREA DE REABILITAÇÃO URBANA DO  
CENTRO DA CIDADE : RUA D. JOÃO I À  
ZONA DE COUROS  
PROGRAMA ESTRATÉGICO DE REABILITAÇÃO URBANA  
JULHO '16

Investimento público estimado	€ 24.767.839,86
Investimento privado estimado	€ 15.000.000,00
<b>total</b>	<b>€ 39.767.839,86</b>

Quadro 17 – síntese do investimento público e privado prospetivado para esta ARU / ORU

## FONTES DE FINANCIAMENTO

A viabilização do conjunto de investimentos prospetivados para esta ARU depende, naturalmente, da disponibilidade financeira da entidade promotora bem como da sua capacidade de agregação de fontes de financiamento passíveis de aplicação ao caso presente.

Dependendo sempre do contexto e quadro atual, os quais poderão sofrer alterações e ajustamento ao longo do tempo, como fontes de financiamento, e independentemente da sua natureza e grau hierárquico, identificam-se:

1. Orçamento municipal na afetação de verbas específicas para as obras / intervenções em causa;
2. Orçamento dos promotores privados, os quais, independentemente dos recursos financeiros externos que possam contribuir ou alavancar financeiramente as intervenções, deverão possuir condições mínimas de solvabilidade;
3. Portugal 2020 que corresponde a um acordo de parceria entre Portugal e a Comissão Europeia para a promoção e desenvolvimento da economia, sociedade e território nacionais no período balizado entre 2014 e 2020 (estruturado em cinco fundos: fundo social europeu (FSE), fundo europeu de desenvolvimento regional (FEDER), fundo de coesão, fundo europeu agrícola de desenvolvimento rural (FEADER) e fundo europeu dos assuntos marítimos e das pescas (FEAMP).

Porque mais dirigido à componente territorial, à eficiência energética, estratégias de baixo teor de carbono, reabilitação urbana, destaca-se o eixo “sustentabilidade e eficiência no uso de recursos” e o eixo relativo à preservação ambiental e promoção eficiente dos recursos.

Associado ao Portugal 2020, identifica-se também o instrumento financeiro para a reabilitação e revitalização urbanas – IFRRU 2020 – diretamente focalizados na reabilitação urbana. Corresponderá a um “produto comercial” com envolvimento



# ORU

OPERAÇÃO DE REABILITAÇÃO URBANA  
ÁREA DE REABILITAÇÃO URBANA DO  
CENTRO DA CIDADE : RUA D. JOÃO I À  
ZONA DE COUROS  
PROGRAMA ESTRATÉGICO DE REABILITAÇÃO URBANA  
JULHO '16

do sistema bancário nacional e europeu, gerador de cofinanciamento focalizado na reabilitação integral de edifícios com idade superior a trinta anos e / ou nível de conservação igual ou inferior a dois e a reabilitação de espaços e unidades industriais abandonadas (a sujeitar a reversão e requalificação);

4. Programa LIFE + 2014 – 2020 que, inserido na estratégia europeia 2020, focaliza-se no desenvolvimento sustentável e contempla três domínios específicos: o ambiente e eficiência dos recursos, a natureza e biodiversidade, a governação e informação na temática ambiental;
5. Fundo JESSICA (Joint European Support for Sustainable Investment in City Areas) como instrumento financeiro promovido e suportado pelas instituições europeias e que visa apoiar, de forma singular e inovadora, os fundos disponíveis e projetos / intervenções de desenvolvimento urbano coerentes e integrados;
6. Programas nacionais específicos como o “reabilitar para arrendar – habitação acessível”, “prohabita”, “plano nacional de ação para a eficiência energética (PNAEE)” e, de alguma forma, “Porta 65” que visam, de forma diversa, apoiar, incentivar e alavancar a reabilitação urbana na sua componente habitacional, de eficiência e sustentabilidade;
7. Mecenato cultural e patrimonial que poderá colaborar na criação de condições mais favoráveis à reabilitação do edificado de valor patrimonial mais significativo e relevante.

Refere-se ainda que a globalidade das intervenções agora identificadas integram o plano estratégico de desenvolvimento urbano do município de Guimarães.

## BENEFÍCIOS ADMINISTRATIVOS E FISCAIS

Do ponto de vista administrativo, fixa-se o esforço municipal em agilizar os procedimentos e redução dos prazos aplicáveis (na dependência direta do município) nomeadamente no que reporta à emissão de pareceres técnicos e emissão de títulos (alvarás de licença).

Igualmente, fixa-se a disponibilidade técnica ainda mais acentuada e prioritária para esclarecer, colaborar, acompanhar as operações de reabilitação preconizadas, acrescentando o conhecimento e experiência que os serviços técnicos municipais detêm em favor da qualidade e coerência final da ação de reabilitação urbana.



OPERAÇÃO DE REABILITAÇÃO URBANA  
ÁREA DE REABILITAÇÃO URBANA DO  
CENTRO DA CIDADE : RUA D. JOÃO I À  
ZONA DE COUROS  
PROGRAMA ESTRATÉGICO DE REABILITAÇÃO URBANA  
JULHO '16

Por força do normativo legal, a delimitação de uma área de reabilitação urbana implica a adoção de um conjunto de benefícios e incentivos fiscais tendentes a promover e motivar o investimento privado e, conseqüentemente, uma ação de reabilitação tão generalizada quanto partilhada.

Enquadrado pelo normativo legal em vigor, nomeadamente referente aos estatutos de Benefícios Fiscais e RJRU, define-se um conjunto de benefícios fiscais que deverão ser aplicados quando se observe:

1. Uma efetiva ação de reabilitação comprovada pelo município generalizada a toda a estrutura edificada;
2. Uma parcial ação de reabilitação comprovada pelo município sobre a estrutura edificada existente;
3. A adoção de materiais e soluções construtivas "ambientalmente mais eficazes e inovadores";
4. A alteração e reconversão funcional do edificado de funções menos qualificadoras do ambiente urbano (indústrias, armazéns geradores de ruído, perturbação viária, ...) para habitação (e fixação, ainda que parcial, de pessoas) ou atividade económica de proximidade como comércio e / ou serviços;

Exceto o ponto 2, que deverá ser objeto de redução proporcional entre a área reabilitada e a área total do edifício e o ponto 3 que se afigura "qualificador" e não "operativo", fixa-se como benefícios fiscais:

1. A redução, até ao limite da eventual isenção, do imposto municipal de imóveis (IMI) até cinco anos após a ação de reabilitação (inclusive);
2. A redução, até ao limite da eventual isenção, do imposto municipal de imóvel (IMI) isenção, do imposto municipal de transações (IMT) no que se refere à primeira transmissão após a ação de reabilitação;
3. A redução da taxa do imposto de valor acrescentado (IVA) para 6 % em empreitadas de reabilitação.

Igualmente, e como complemento aos benefícios fiscais identificados, fixa-se também a redução da taxa administrativa e da taxa de urbanização em 50 % nos processos inerentes a ações de reabilitação realizadas dentro da presente ARU que recorram a materiais e soluções construtivas "ambientalmente mais eficazes e inovadores".

**Notas prévias:**



OPERAÇÃO DE REABILITAÇÃO URBANA  
ÁREA DE REABILITAÇÃO URBANA DO  
CENTRO DA CIDADE : RUA D. JOÃO I À  
ZONA DE COUROS  
PROGRAMA ESTRATÉGICO DE REABILITAÇÃO URBANA  
JULHO '16

1. o presente conjunto de benefícios fiscais não abrange licenciamentos referentes a construção nova nem a operações urbanísticas de impacto relevante ou semelhante a loteamento (exceto intervenções de reabilitação);
2. o presente quadro de benefícios fiscais fixa o intervalo de redução (eventual isenção) dos benefícios fiscais a detalhar em função dos seguintes critérios:
  - a. área reabilitada em função da área de construção global (ponderação: 40%)
  - b. classificação energética após a intervenção (A+: 100%, A: 75%, A-: 50%; B-: 25%) (ponderação: 20 %)
  - c. recuperação de edifícios em estado de ruína ou devolutos há mais de um ano (ponderação: 20%)
  - d. introdução de programas que visem a promoção do arrendamento habitacional ou fins culturais ou sociais ou emprego (ponderação: 15%)
  - e. idade do promotor da intervenção (até 35 anos: 100%; até 45 anos: 75%; + 45 anos: 50%) (ponderação: 5%)

O cálculo final de atribuição de redução ou isenção do IMI será em função do somatório do conjunto dos critérios.

Operações urbanísticas	IMI	IMT	IVA	Taxas administrativas e urbanísticas
Ação de reabilitação total	Até ao máximo de 100%	Até ao máximo de 100% na 1ª Transmissão	6%	NA
Ação de reabilitação parcial	Acr/act	Até ao máximo de 100% na 1ª Transmissão	6%	NA
Adoção de materiais e soluções "ambientalmente mais eficazes"	NA	NA	6%	50 %
Alteração de uso	Até ao máximo de 100%	Até ao máximo de 100% na 1ª Transmissão	6%	NA

Quadro 18 –síntese dos benefícios fiscais



# ORU

OPERAÇÃO DE REABILITAÇÃO URBANA  
ÁREA DE REABILITAÇÃO URBANA DO  
CENTRO DA CIDADE : RUA D. JOÃO I À  
ZONA DE COUROS  
PROGRAMA ESTRATÉGICO DE REABILITAÇÃO URBANA  
JULHO '16

Ao nível dos benefícios de financiamento, a área de reabilitação urbana confere aos proprietários e titulares de outros direitos, ónus e encargos sobre os edifícios ou frações direito de acesso a apoios e incentivos fiscais, nomeadamente em sede de IVA, IRS e imposto sobre rendimento coletivo (IRC).

Para além de tal, o novo quadro comunitário abre uma oportunidade de financiamento muito direcionado para as áreas de reabilitação urbana, revelando-se estas instrumentos de gestão urbanística, processual e financeira fundamentais para o bom sucesso da operação de reabilitação em causa.

## INSTRUMENTOS DE REABILITAÇÃO URBANA

A figura da ORU possibilita o exercício e recurso a um conjunto de instrumentos de execução que visam favorecer a criação de condições mais facilitadas à concretização dos pressupostos e objetivos desta figura de atuação urbana.

Não pressupondo o uso discricionário destes instrumentos, antes o seu uso coerente, assertivo e equilibrado, são esses instrumentos:

1. Imposição da obrigação de reabilitar e obras coercivas;
2. Empreitada única;
3. Demolição de edifícios;
4. Direito de preferência;
5. Arrendamento forçado;
6. Servidões;
7. Expropriações;
8. Venda forçada;
9. Reestruturação de propriedade.

Porque entidade gestora, o Município assume a possibilidade do recurso aos instrumentos acima descritos e que se encontram regulamentados e balizados pela legislação em vigor aplicáveis.

## MODELO DE GESTÃO

Sem prejuízo de eventuais parcerias pontuais e colaboração de todos os agentes que atuam sobre o território, define-se a câmara municipal de Guimarães (CMG) como a



# ORU

OPERAÇÃO DE REABILITAÇÃO URBANA  
ÁREA DE REABILITAÇÃO URBANA DO  
CENTRO DA CIDADE : RUA D. JOÃO I À  
ZONA DE COUROS  
PROGRAMA ESTRATÉGICO DE REABILITAÇÃO URBANA  
JULHO '16

entidade gestora de toda a área de reabilitação urbana, à mesma competindo encontrar a melhor solução interna para a gestão e concretização da solução urbanística inerente à ARU.

Sem prejuízo de tal, entende-se visibilizar o enorme potencial e sinergias que a fixação de relações e “pontes” entre todas as instituições instaladas no território (por exemplo, fundação Martins Sarmiento, venerável Ordem Terceira de S. Francisco, instituto de design, entre outras) poderá representar para o dinamismo e concretização dos objetivos fixados para esta área urbana.

## RELAÇÃO (LINKS) COM OUTROS INSTRUMENTOS DE GESTÃO E PLANEAMENTO URBANO

Porque todos contributivos para uma visão coerente e ajustada da transformação e desenvolvimento territorial para Guimarães, afigura-se importante relacionar o presente documento com outros que, de uma forma ou outra, correspondem à mesma temática e, sobretudo, aos mesmos objetivos e âmbito.

Assim, identificam-se como conexões a valorizar:

1. Plano estratégico de desenvolvimento urbano (PEDU) de Guimarães que se afigura documento estrutural para o Município e que, organizado em três grandes domínios – mobilidade, reabilitação urbana e comunidades desfavorecidas – se consubstancia num referenciador de toda a atuação futura próxima do Município. Disponível para consulta em <http://www.cm-guimaraes.pt/pages/1178>
2. Plano diretor municipal, documento de carácter estratégico para todo o território municipal e que classifica e qualifica o solo, condicionando a sua apropriação e transformação. Traduz uma visão estratégica e global para todo território municipal. Disponível para consulta em <http://www.cm-guimaraes.pt/pages/1105>
3. Projeto Campurbis orientador de uma intervenção global e estruturada para a zona de Couros, ainda hoje matriz de atuação e de condicionamento das intervenções para esta mesma área urbana;
4. Outros documentos como os projetos elaborados, estudos para a candidatura de Couros a Património Cultural da Humanidade bem como Guimarães a capital Verde Europeia.



# ORU

OPERAÇÃO DE REABILITAÇÃO URBANA  
ÁREA DE REABILITAÇÃO URBANA DO  
CENTRO DA CIDADE : RUA D. JOÃO I À  
ZONA DE COUROS  
PROGRAMA ESTRATÉGICO DE REABILITAÇÃO URBANA  
JULHO '16

## CONCLUSÃO E PERSPETIVAS FUTURAS

Se por um lado este documento consubstancia-se como um prolongamento coerente de todo o planeamento contínuo que há muito Guimarães realiza para o seu território, por outro lado, afirma-se prioritário no seu carácter instrumental e operativo, configurando uma ferramenta de trabalho e atuação que, em muito poderá favorecer a concretização da política urbana definida.

Como perspetivas futuras, e focalizado na área territorial em causa, identificam-se três realidades como fundamentais e prioritárias concretizar:

1. Aprovação e “entrada em vigor” da ORU para seu uso e recurso pleno em nome de uma prática de reabilitação urbana coerente e profícua;
2. Concretização do conjunto de intervenções públicas perspetivadas neste documento e que se afiguram importantes para responder a necessidades e vontades da população, em simultâneo, com a capacidade de induzir e alavancar a promoção privada da reabilitação...
3. Desenvolvimento da componente privada da reabilitação urbana, alastrando ao edificado “anónimo e corrente”, à “frente de rua extensa” a regeneração do tecido urbano, revitalizando funções e usos, requalificando edificado e espaço público.

E porque esta ORU encerra potencialidades enormes de “bem fazer” à cidade e “bem exemplificar”, perspetiva-se que esta ORU possa assumir-se como paradigma para as restantes treze ARU que o Município definiu e materializou.

Porque, na verdade, a história repete-se: o território faz-se por camadas sedimentadas. Pela coerência e pelo exemplo. Coerência dos princípios. Exemplo do modo. Ambos acrescentando robustez e qualidade ao processo.

Acredita-se que esta ORU pode ser um desses exemplos!



Figura 11 – o usufruto da cidade pela razão de ser da mesma: as pessoas



OPERAÇÃO DE REABILITAÇÃO URBANA  
ÁREA DE REABILITAÇÃO URBANA DO  
CENTRO DA CIDADE : RUA D. JOÃO I À  
ZONA DE COUROS  
PROGRAMA ESTRATÉGICO DE REABILITAÇÃO URBANA  
JULHO '16

## Anexos

- a. Texto sobre o património edificado



OPERAÇÃO DE REABILITAÇÃO URBANA  
ÁREA DE REABILITAÇÃO URBANA DO  
CENTRO DA CIDADE : RUAD. JOÃO I À  
ZONA DE COUROS  
PATRIMÓNIO EDIFICADO  
JULHO '16

## Património Edificado

Localizando-se entre as zonas Sudoeste e Sudeste da cidade de Guimarães, a Área de Reabilitação Urbana da Cidade apresenta-se sempre em declive tendencial para Sul, ao qual não é alheio a Ribeira de Couros, elemento que, em tempos, terá sido o seu principal ponto de aglutinação. De facto, se hoje uma parte significativa deste aquífero se encontra tapado, mormente na zona Sudoeste da ARU, ele teve, noutros tempos, um papel fulcral no desenvolvimento urbano, pois foi em seu torno que floresceu a indústria de curtumes. O facto de ter servido como escoamento de águas sujas, quer os resultantes da transformação de couros quer, muito provavelmente, os dejectos da urbe, levou a que lhe tenha sido dado o atributo de *merdeiro* ou *merdário*.

Além da Ribeira de Couros, esta zona cresce em torno de algumas das principais vias de acesso à urbe vimaranense. A Rua de D. João I, antiga Rua de Gatos, servia o acesso a Vila do Conde e, nesse sentido, ao litoral marítimo. A Rua da Caldeiroa, mas também a Rua de Camões (antiga Rua das Oliveiras), permitiam a ligação de Guimarães ao Porto. Já pela Rua de Couros e pelo Campo da Feira fazia-se a ligação para Entre-os-Rios, por um lado, e para Amarante, por outro. A Área de Reabilitação Urbana enquadra-se e é enquadrada por quatro dos principais eixos viários que permitiram a Guimarães que se tornasse num centro político, comercial e de peregrinação religiosa desde a Idade Média. Na verdade, ainda que fazendo parte dos arrabaldes da Vila, por aqui se fazia acesso a quatro das portas da zona muralhada: a Porta da Vila, pela Rua de D. João I; o Postigo de S. Paio (mais tardio), pela Rua de Camões; a Porta da Torre Velha, pela Rua de Couros e, finalmente, a Porta da Senhora da Guia, pelo Campo da Feira.

É, portanto, durante a Idade Média que toda esta zona começa a fixar-se do ponto de vista do traçado urbanístico e, em consequência, desde essa época começam a surgir edifícios que ajudam à perpetuação dessa mesma fixação. Assim, a importância simbólica da Rua de D. João I, cujo nome actual deriva do facto de, nessa rua, antigamente chamada de Rua de Gatos, D. João I ter dado início à sua peregrinação descalça até Nossa Senhora da Oliveira, levou à sua classificação como Imóvel de Interesse Público (Decreto nº 735/74, DG, 1ª Série, nº 297 de 21 dezembro 1974). No seu extremo ocidental encontrava-se a Gafaria de S. Lázaro, onde hoje se encontram a Capela de S. Lázaro e edifícios anexos, datados do Séc. XVII, e o Padrão de S.



OPERAÇÃO DE REABILITAÇÃO URBANA  
ÁREA DE REABILITAÇÃO URBANA DO  
CENTRO DA CIDADE : RUAD. JOÃO I À  
ZONA DE COUROS  
PATRIMÓNIO EDIFICADO  
JULHO '16

Lázaro ou de D. João I, do Séc. XVI. No extremo oriental desta Rua, encontramos o Convento de S. Domingos, aí implantado a partir do Séc XIV, cuja igreja se encontra classificada como Imóvel de Interesse Público (Decreto nº 42 255, DG, I Série, nº 105 de 08 de Maio 1959 / ZEP, DG nº 195 de 22 de Agosto de 1960) e o claustro, integrado no conjunto da Sociedade Martins Sarmiento, classificado como Monumento Nacional (Decreto 16-06-1910, DG nº 136 de 23 Junho 1910). Junto a este convento, vemos o edifício setecentista da Venerável Ordem Terceira de São Domingos, com a sua capela. Outros imóveis se destacam neste arruamento ou nas suas proximidades, entre os quais a Casa dos Moreira da Maia, do Séc. XVIII e a Casa dos Ribeiro de Carvalho, hoje cumprindo as funções de Tribunal do Trabalho, que começou a ser construída em 1761. Destaque ainda, porque já foi mencionado aqui, ainda que se encontre noutra artéria da cidade, a Rua de Paio Galvão, para a Sociedade Martins Sarmiento, edifício da autoria de José Marques da Silva, ainda que a obra tenha sido terminada por Moreira da Silva, e que engloba, como se viu, parte do antigo Convento de S. Domingos.

Na zona mais ocidental da ARU, na Rua das Lameiras, localizam-se as Oficinas e Fornos da Cruz de Pedra, conjunto edificado que atesta a antiga tradição vimaranense de fabrico cerâmico, actividade hoje totalmente em desuso. Na mesma Rua, podemos ver algo de singular: os antigos candeeiros públicos, construídos em pedra e na sua extremidade sul, no Largo da Cruz de Pedra, encontramos o Cruzeiro dedicado ao Senhor da Agonia, obra reedificada em 1874.

Daqui, em direcção ao centro da Cidade, segue-se pela Rua da Liberdade e Rua de Camões, antigamente Rua da Alegria. Encontramos, desde logo, aqui, o pequeno Oratório do Senhor do Bonfim, anterior a 1864, data em que foi restaurado pelos seus devotos. Destaque, em seguida, para a Casa de Cimões, palacete de dois pisos construído pela família Pinto Coelho durante o Séc. XVIII e, pouco mais adiante, na Rua de Bento Cardoso, o Convento de Santa Rosa de Lima, também denominado como “das Dominicás”. Trata-se de um convento de fundação seiscentista reformulado a partir de 1725 pela Madre Priora Catarina das Chagas. De mencionar, ainda, o conjunto de casas seiscentistas que se encontram logo ao princípio da Rua de Camões, atestando uma reformação das habitações medievais aí previamente existentes.

Segue-se um novo arruamento, a Rua da Caldeiroa, também ela uma importante artéria de acesso à cidade. Destaque, aqui, em primeiro lugar para a Casa dos Lobato, interessante



OPERAÇÃO DE REABILITAÇÃO URBANA  
ÁREA DE REABILITAÇÃO URBANA DO  
CENTRO DA CIDADE : RUAD. JOÃO I À  
ZONA DE COUROS  
PATRIMÓNIO EDIFICADO  
JULHO '16

palacete de planta em L, datável da segunda metade do Séc. XVIII. Praticamente nas suas traseiras, dentro do quarteirão, o conjunto industrial de Fábrica de Curtumes da Caldeiroa, cuja fundação será, provavelmente, anterior ao Séc. XX, mas para a qual possuímos registos directos de reformulação a partir do dealbar deste último século.

Retornando à Alameda de São Dâmaso, daqui parte a Rua de Vila Flor, que dá acesso privilegiado para a área de Couros, onde podemos encontrar o Oratório do Senhor da Boa Esperança e da Boa Sentença, restaurado em 1754 pelos seus devotos e habitantes da rua. Entramos, então, na chamada zona de Couros, área em vias de classificação para a qual se promove, de momento, a integração na Lista de Património Mundial da UNESCO. Aqui se encontram os diversos conjuntos industriais, formados pelos tanques e edifícios com os seus característicos sequeiros no primeiro andar. As Fábricas Âncora, do Cidade, Freitas e Fernandes e da Ramada, por exemplo, foram já alvo de reabilitação, albergando hoje instituições com funções tão diversas como centros de formação superior, centros de apoio social ou instituições museológicas. No Largo do Cidade, o palacete onde residiu o proprietário de uma das mais importantes instalações fabris do final do Séc. XIX e inícios do XX, alberga hoje a Pousada da Juventude. Próximo deste imóvel, na antiga Rua de Além Couros, vemos o pequeno Oratório do Senhor da Piedade, fundado na segunda metade do Século XIX.

Desde a Rua da Ramada, dirigindo-nos para norte, confronta a ARU com o Campo da Feira, zona ajardinada da cidade, icónica e fotogénica. Daí, pela Alameda de São Dâmaso, chegamos ao Convento e Venerável Ordem Terceira de São Francisco, conjunto monumental alvo de diversas classificações: os frescos, entretanto removidos (Decreto nº 30762, DG nº 225 de 26 de setembro 1940); a igreja quatrocentista (Decreto nº 39 175, DG, I Série, nº 77 de 17 abril 1953) e a área conventual e da Ordem Terceira, incluindo a capela desta última (Dec. nº 735/74, DG, I Série, nº 297 de 21 dezembro 1974). No terreiro fronteiro ao convento, em tempos conhecido como das Carvalhas de S. Francisco, deparamo-nos com o cruzeiro quinhentista, também ele Imóvel de Interesse Público (Decreto nº 45 327, DG, I Série, nº 251 de 25 outubro 1963). Seguindo para oeste, encontramos o Largo do Trovador, na área norte da zona de Couros, recentemente reabilitado, e, nas suas proximidades, o conjunto habitacional conhecido como Ilha do Sabão.



OPERAÇÃO DE REABILITAÇÃO URBANA  
ÁREA DE REABILITAÇÃO URBANA DO  
CENTRO DA CIDADE : RUAD. JOÃO I À  
ZONA DE COUROS  
**PATRIMÓNIO EDIFICADO**  
**JULHO '16**

Destaque final merecem dois imóveis, localizados em zonas distintas. Em primeiro lugar, a Basílica de São Pedro do Tournal, obra iniciada em 1737 e terminada, ainda que não tendo ficado completa, já em pleno Séc. XIX. Depois, na zona mais meridional da Área de Reabilitação Urbana, o Palácio de Vila Flor, edifício oitocentista, originalmente da família Carvalho, com jardim em três patamares, de onde se consegue ter uma vista privilegiada para a cidade de Guimarães.



OPERAÇÃO DE REABILITAÇÃO URBANA  
ÁREA DE REABILITAÇÃO URBANA DO  
CENTRO DA CIDADE : RUA D. JOÃO I À  
ZONA DE COUROS  
PROGRAMA ESTRATÉGICO DE REABILITAÇÃO URBANA  
JULHO '16

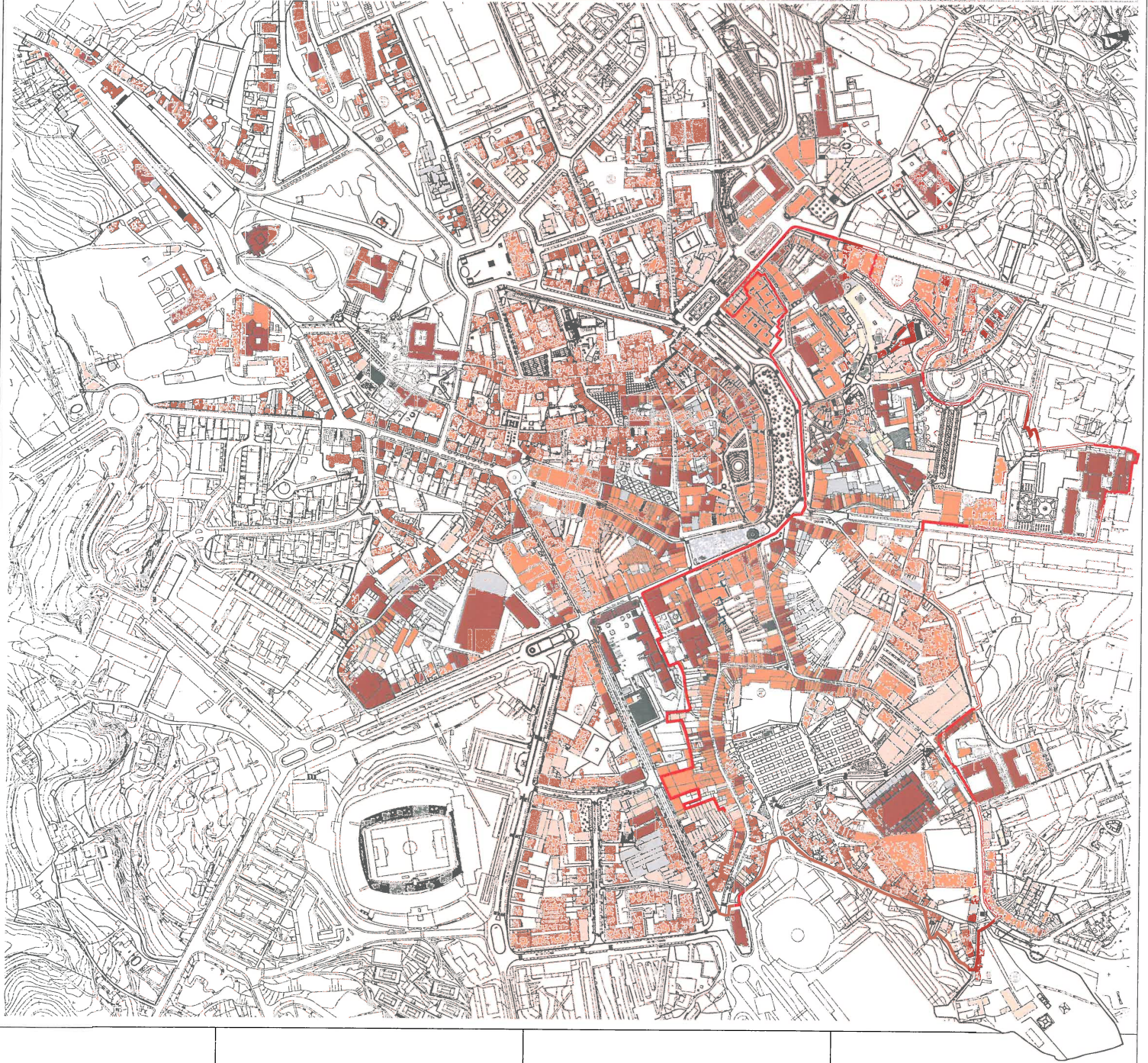
## Anexos

- b. Elementos gráficos sobre a ARU
  - i. Áreas e edifícios classificados
  - ii. Carta de risco
  - iii. Edifícios de uso coletivo
  - iv. Estado de conservação
  - v. Número de fogos









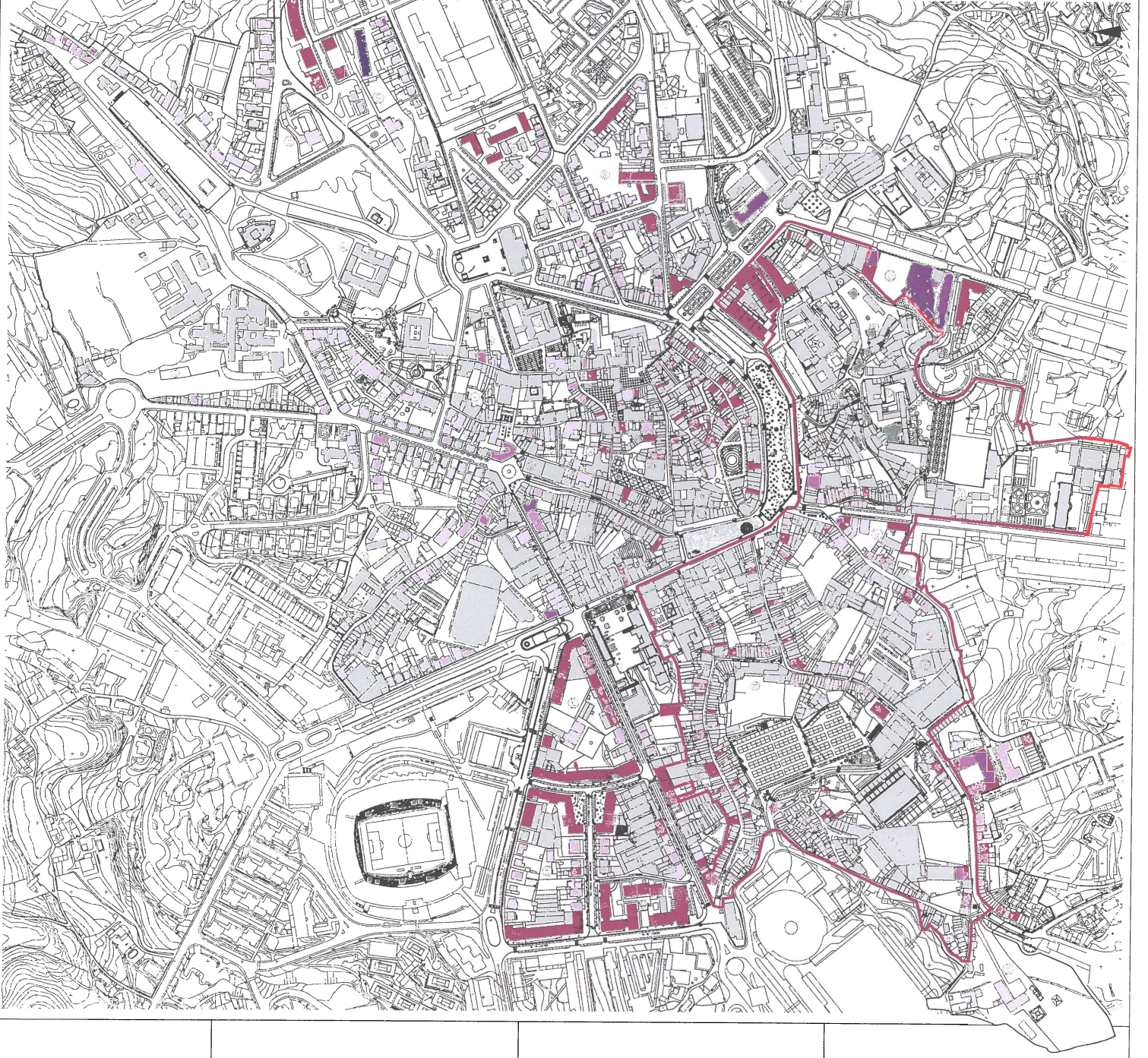
**PROPOSTA**

- 2. Estado de Conservação**
- Estado não avaliado
  - Estado de conservação bom
  - Estado de conservação razoável
  - Estado de conservação mau
  - Ruínas
  - Outro em estudo
  - Área de zona de restauro urbano

PLANO DE SENSIBILIZAÇÃO DE SUBURBÂNIO

ESTUDO PRÉVIO

INSTITUTO DE PLANEJAMENTO E GESTÃO URBANA  
 CAMARA MUNICIPAL DE GUIMARÃES  
 DIVISÃO DO CENTRO HISTÓRICO - B.C.H.



**PROMUESTA**

3. Nº de Fogones

4. Edificios

5. Edificios

6. Edificios

7. Edificios

8. Edificios

9. Edificios

10. Edificios

11. Edificios

12. Edificios

13. Edificios

14. Edificios

15. Edificios

16. Edificios

17. Edificios

18. Edificios

19. Edificios

20. Edificios

21. Edificios

22. Edificios

23. Edificios

24. Edificios

25. Edificios

26. Edificios

27. Edificios

28. Edificios

29. Edificios

30. Edificios

31. Edificios

32. Edificios

33. Edificios

34. Edificios

35. Edificios

36. Edificios

37. Edificios

38. Edificios

39. Edificios

40. Edificios

41. Edificios

42. Edificios

43. Edificios

44. Edificios

45. Edificios

46. Edificios

47. Edificios

48. Edificios

49. Edificios

50. Edificios

51. Edificios

52. Edificios

53. Edificios

54. Edificios

55. Edificios

56. Edificios

57. Edificios

58. Edificios

59. Edificios

60. Edificios

61. Edificios

62. Edificios

63. Edificios

64. Edificios

65. Edificios

66. Edificios

67. Edificios

68. Edificios

69. Edificios

70. Edificios

71. Edificios

72. Edificios

73. Edificios

74. Edificios

75. Edificios

76. Edificios

77. Edificios

78. Edificios

79. Edificios

80. Edificios

81. Edificios

82. Edificios

83. Edificios

84. Edificios

85. Edificios

86. Edificios

87. Edificios

88. Edificios

89. Edificios

90. Edificios

91. Edificios

92. Edificios

93. Edificios

94. Edificios

95. Edificios

96. Edificios

97. Edificios

98. Edificios

99. Edificios

100. Edificios

PLANO DE UBICACIÓN DE CANTINALES

ESTUDIO PREVIO

MADEIRA, S.A.

CANTINA MUNICIPAL DE OSMARZÃO

UNIVERSIDADE DE CENTRO INTERIORES, S.C.A.

14/12/2017



OPERAÇÃO DE REABILITAÇÃO URBANA  
ÁREA DE REABILITAÇÃO URBANA DO  
CENTRO DA CIDADE : RUA D. JOÃO I À  
ZONA DE COUROS  
PROGRAMA ESTRATÉGICO DE REABILITAÇÃO URBANA  
JULHO '16

## Anexos

### c. Projetos

- i. Planta com indicação das intervenções realizadas e a realizar
- ii. parque de estacionamento de Camões  
quarteirão de Camões
  - relação da ARU e quarteirão de Camões
  - estado de conservação dos imóveis
  - espaços públicos reabilitados
  - imóveis de valor patrimonial
  - imóveis reabilitados
  - caraterização tipológica dos imóveis
  - número de pisos
  - indicação estacionamento automóvel previstoprojeto parque de estacionamento  
ficha síntese
- iii. reabilitação e refuncionalização do edifício Jordão e garagem Avenida  
ficha síntese
- iv. reabilitação da antiga fábrica Freitas & Fernandes para instalação da Universidade das Nações Unidas (EGOV)  
ficha síntese
- v. reabilitação e refuncionalização do convento de Santa Rosa de Lima  
ficha síntese
- vi. reabilitação e reperfilamento da rua D. João I  
ficha síntese



# ORU

OPERAÇÃO DE REABILITAÇÃO URBANA  
ÁREA DE REABILITAÇÃO URBANA DO  
CENTRO DA CIDADE: RUA D. JOÃO I À  
ZONA DE COUROS

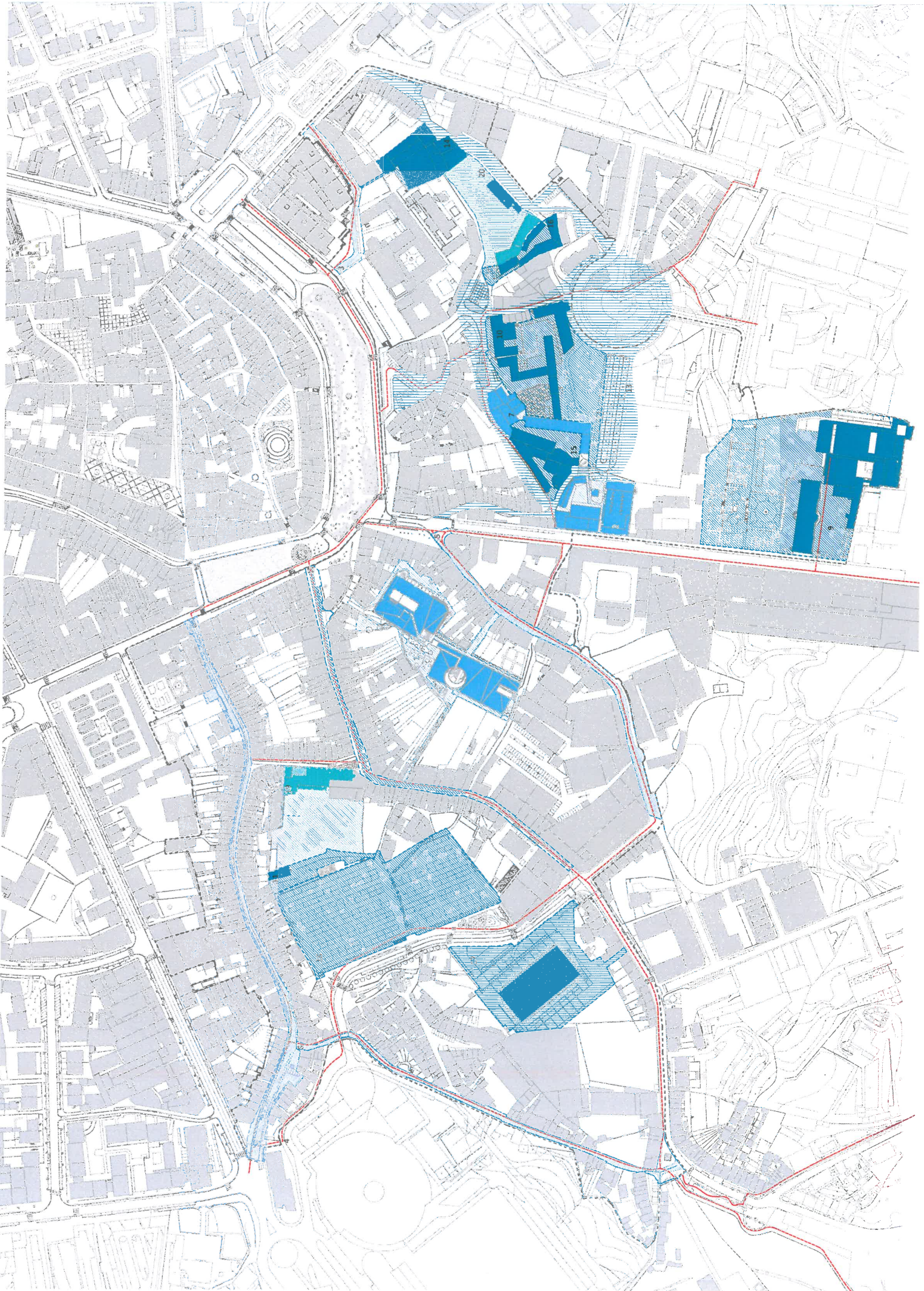
PLANTA COM DELIMITAÇÃO DAS INTERVENÇÕES REALIZADAS E A REALIZAR  
JULHO '16

Projetos (intervenções inseridas na ARU / ORU em causa)

1. parque de estacionamento de camões
2. reabilitação e refuncionalização do edifício Jordão e garagem Avenida
7. reabilitação da antiga fábrica Freitas & Fernandes para instalação da universidade das Nações Unidas (EGOV)
19. reabilitação e refuncionalização do convento de Santa Rosa de Lima
8. reabilitação e reperfilamento da rua D. João I
20. criação de espaço público através da ocupação do terreno situado entre os equipamentos CCVG e ID
5. reabilitação e requalificação da rua da Caldeiroa
6. reabilitação e requalificação da rua das Lameiras

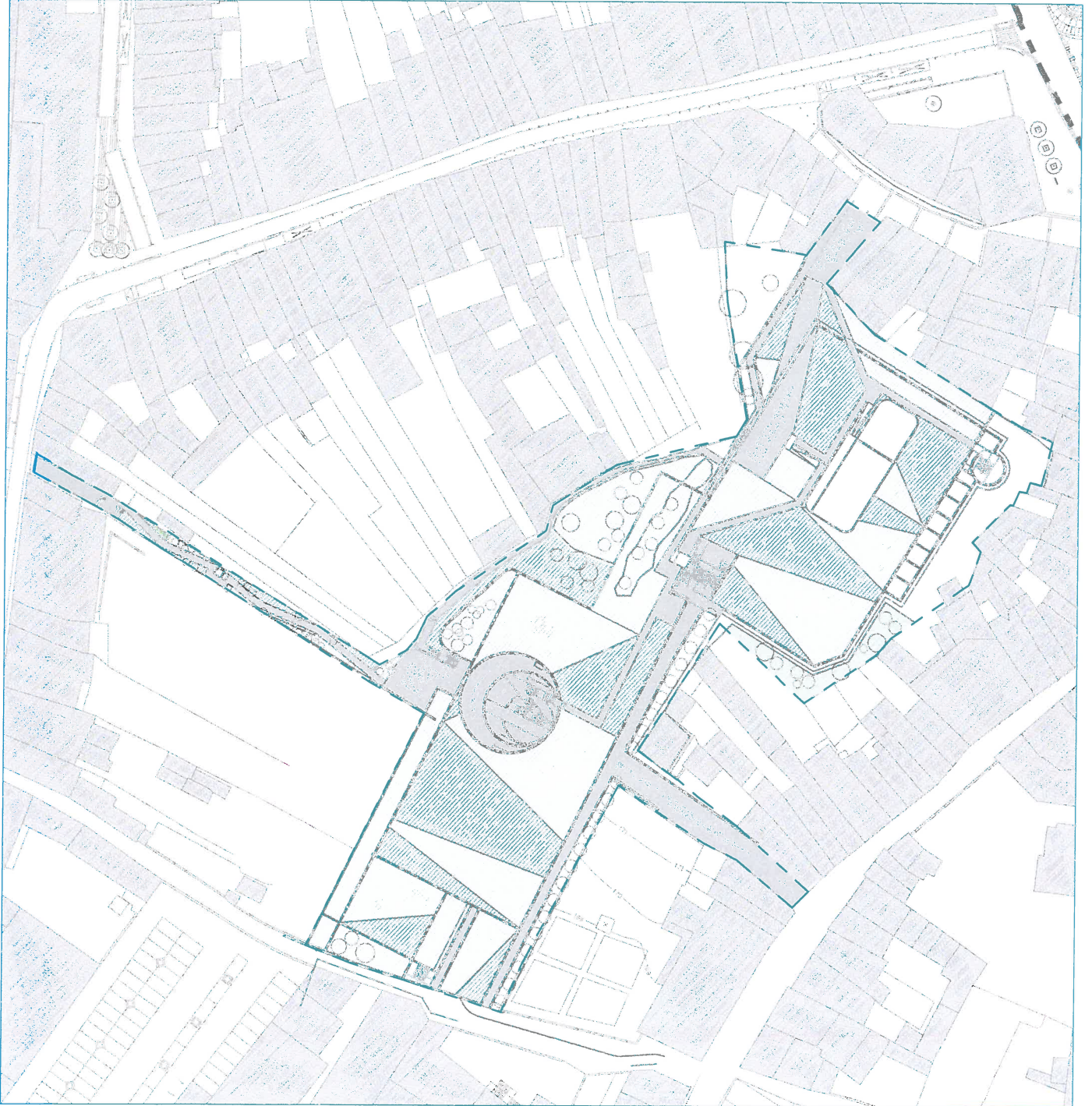
Intervenções realizadas na área sujeita à ARU / ORU em causa

9. centro cultural vila flor
10. complexo multifuncional de couros
11. cantina económica
12. rua da liberdade e rua de camões
13. campurbis – requalificação do espaço público
14. campurbis – instituto de design
15. campurbis – centro avançado de formação pós-graduada
16. campurbis – centro de ciência viva
17. mercado municipal
18. feira semanal
3. reperfilamento da rua padre Gaspar Roriz



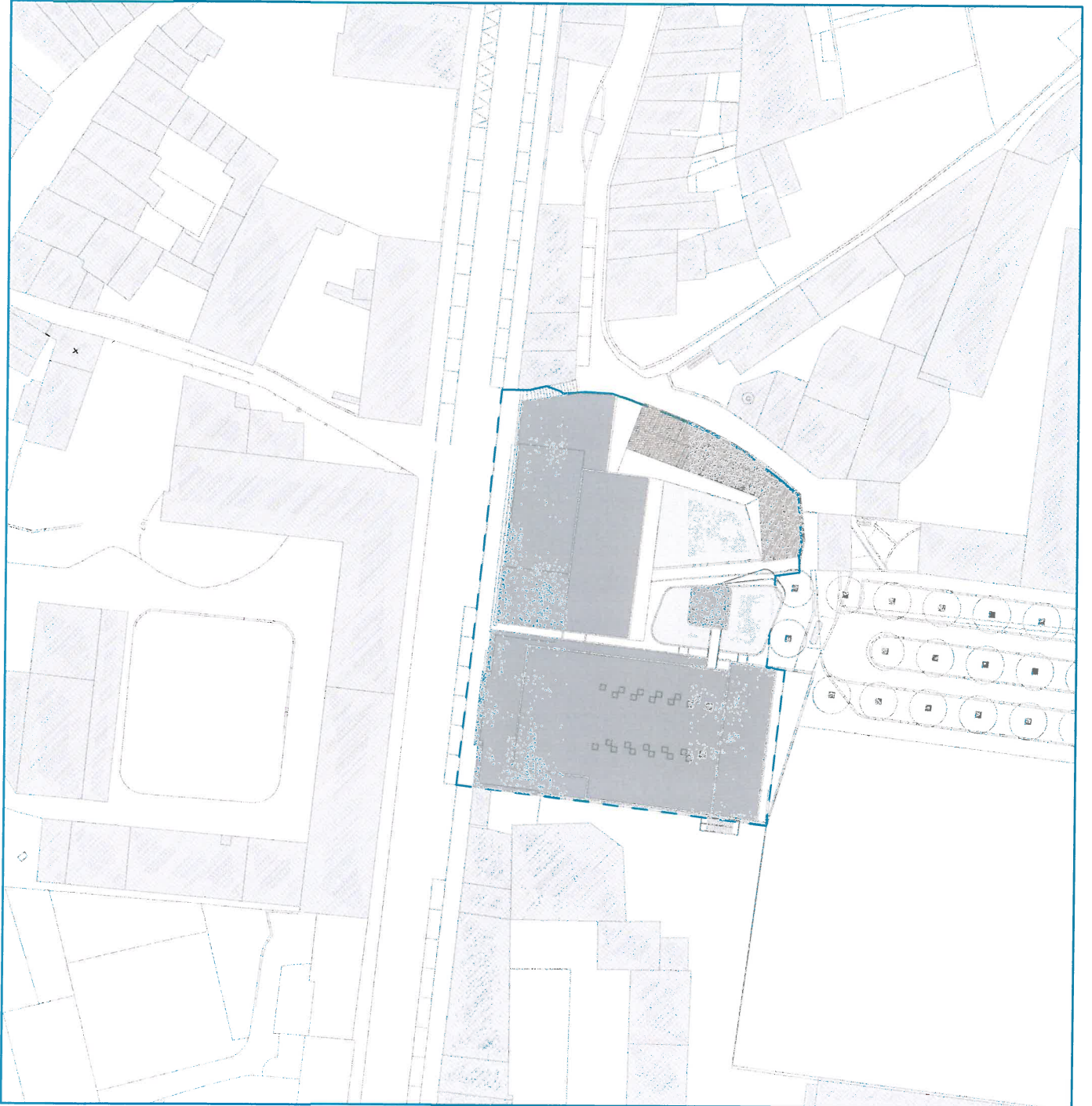
# 1

## Parque de Estacionamento de Camões



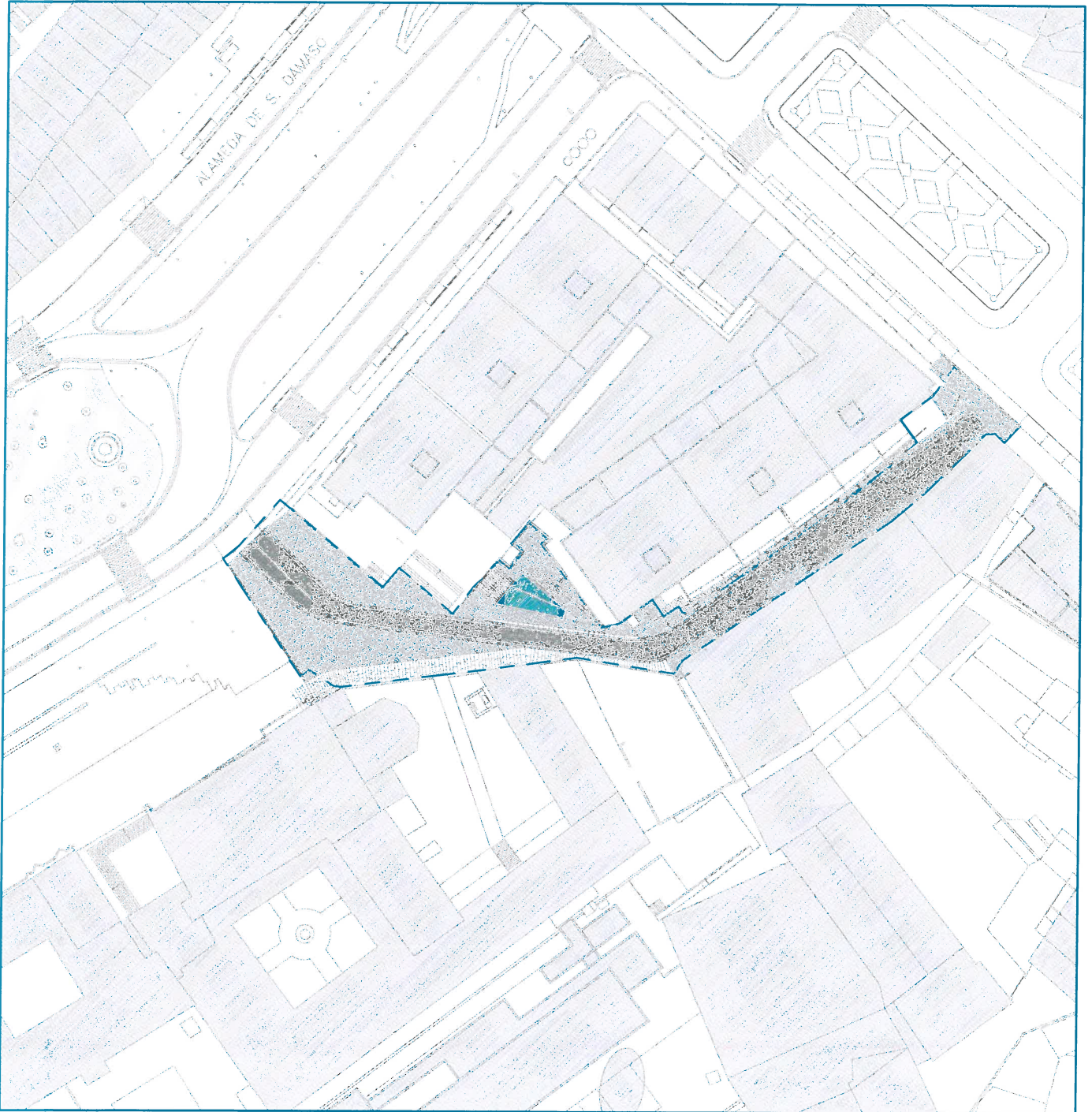
# 2

## Reabilitação do Edifício Jordão e Garagem Avenida



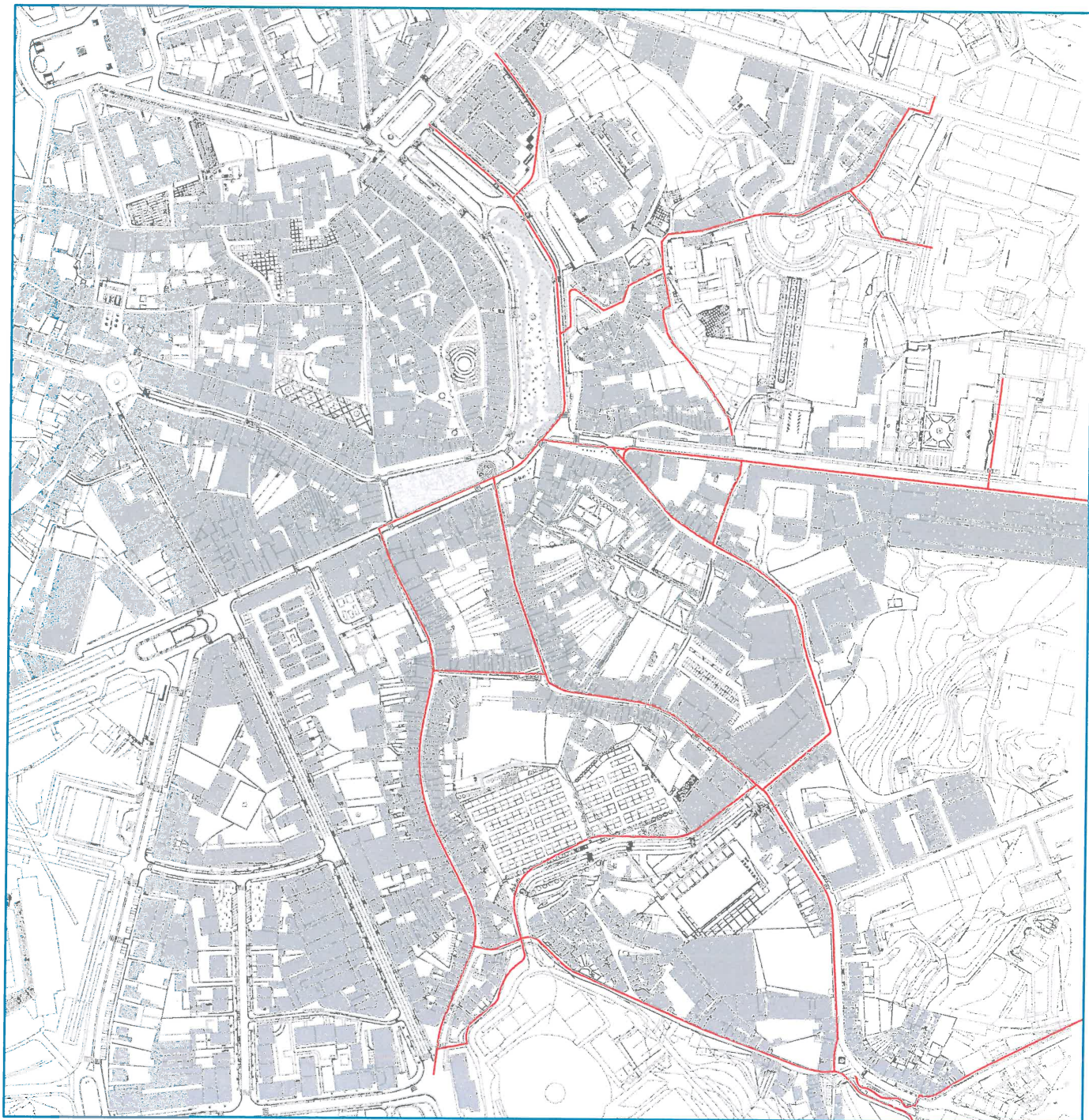
# 3

## Reperfilamento da Rua Padre Gaspar Roriz



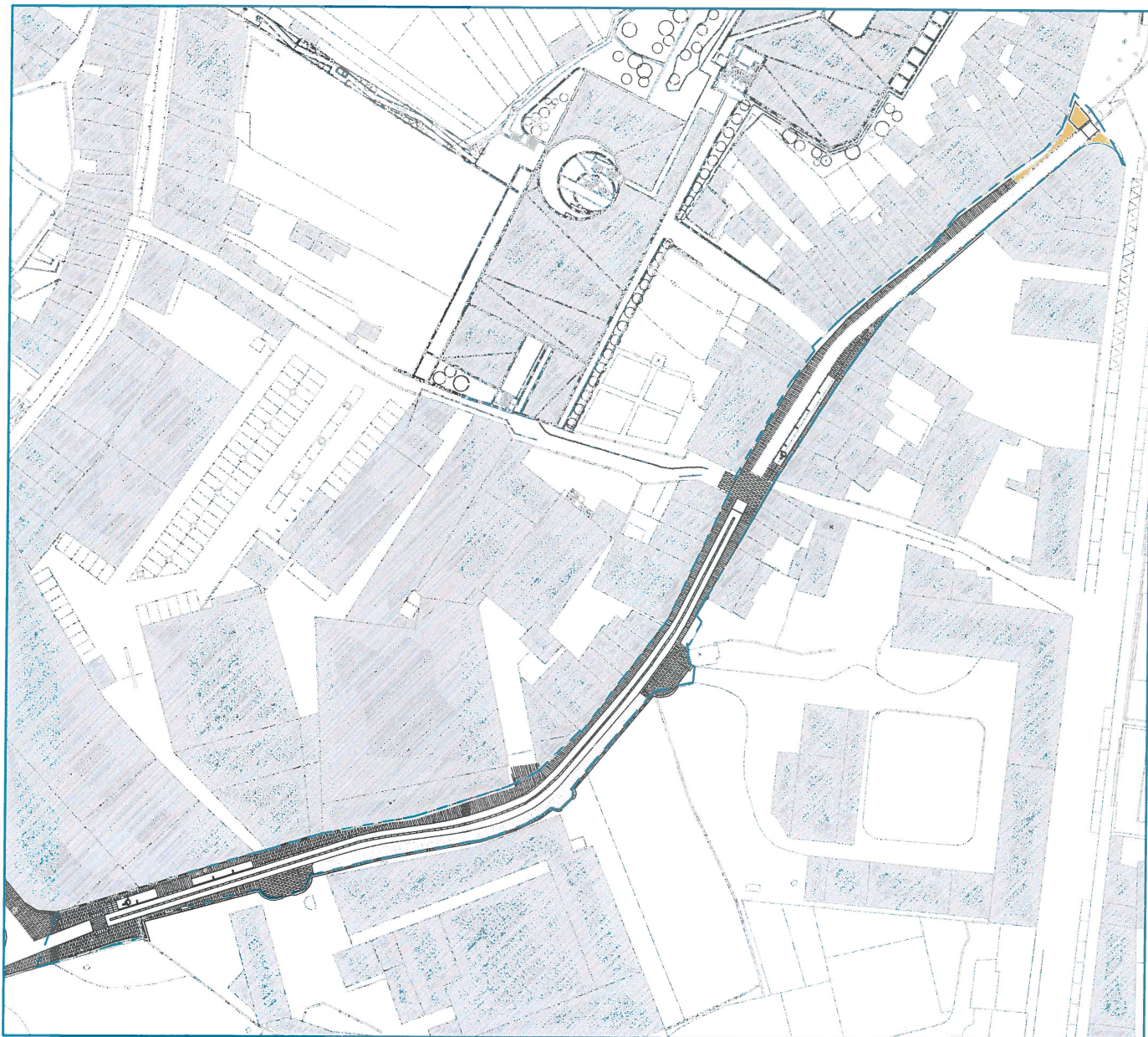
# 4

## Ciclovia de Guimarães



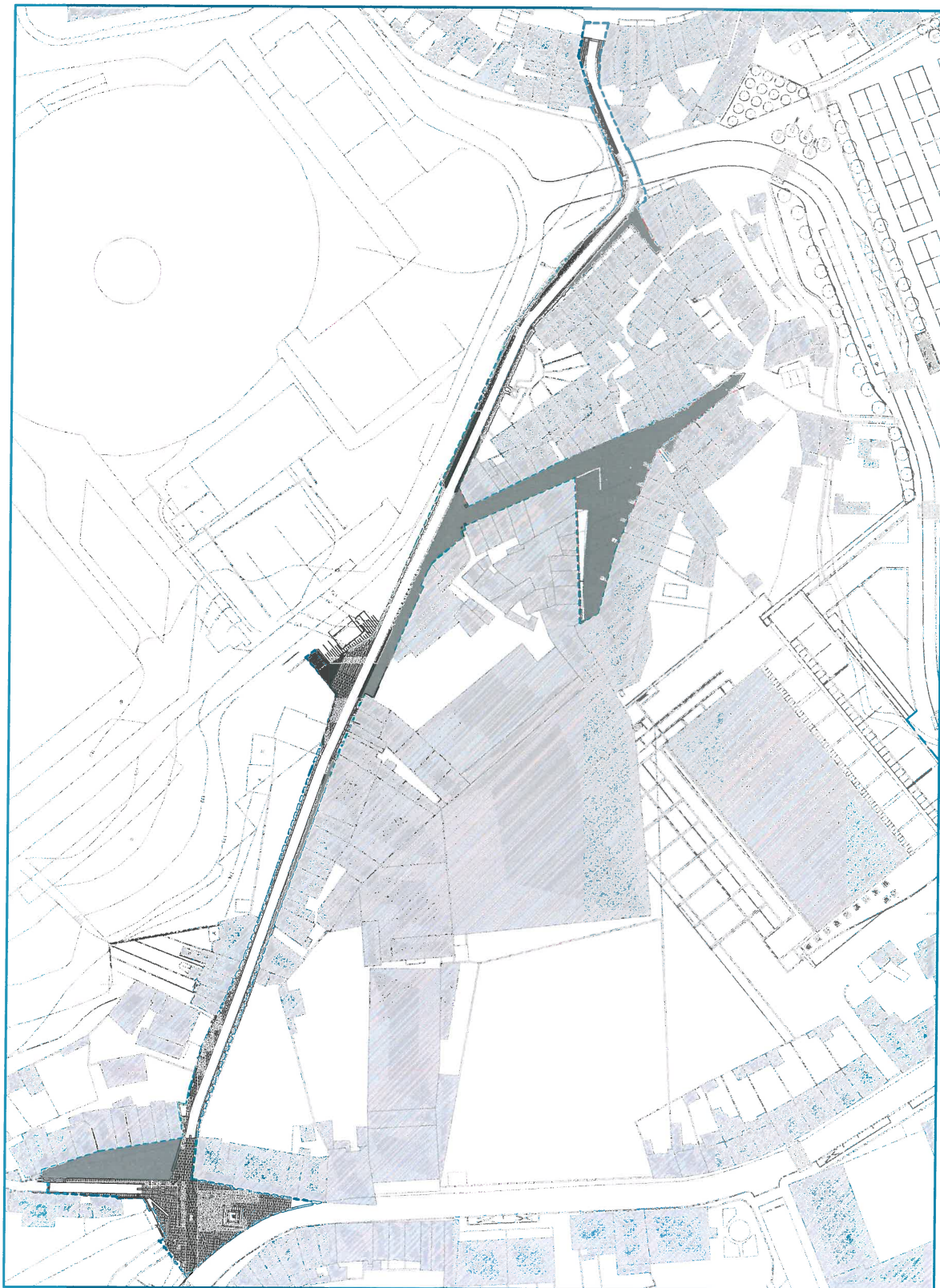
# 5 |

Rua da Caldeira



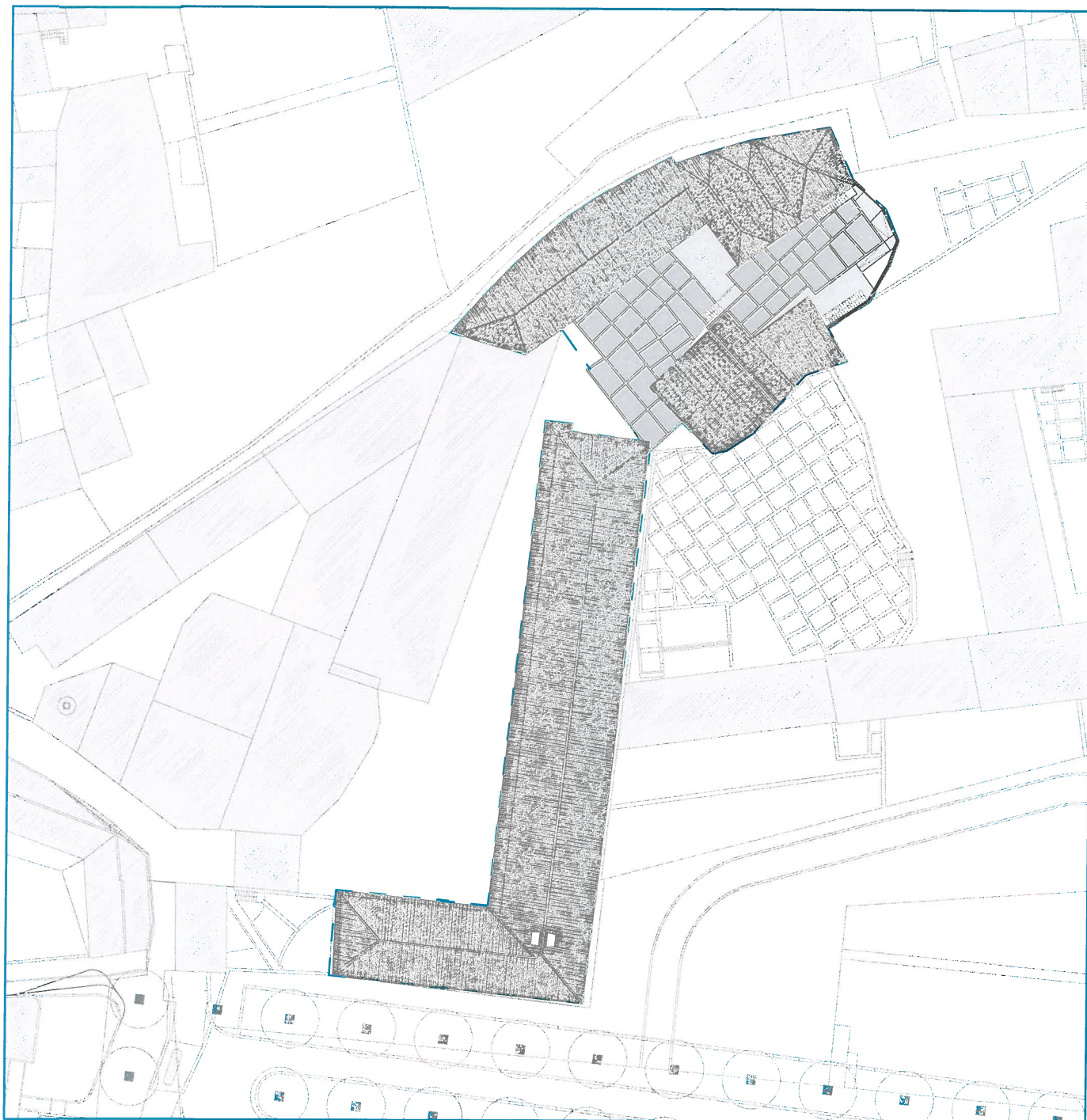
# 6

## Rua das Lameiras



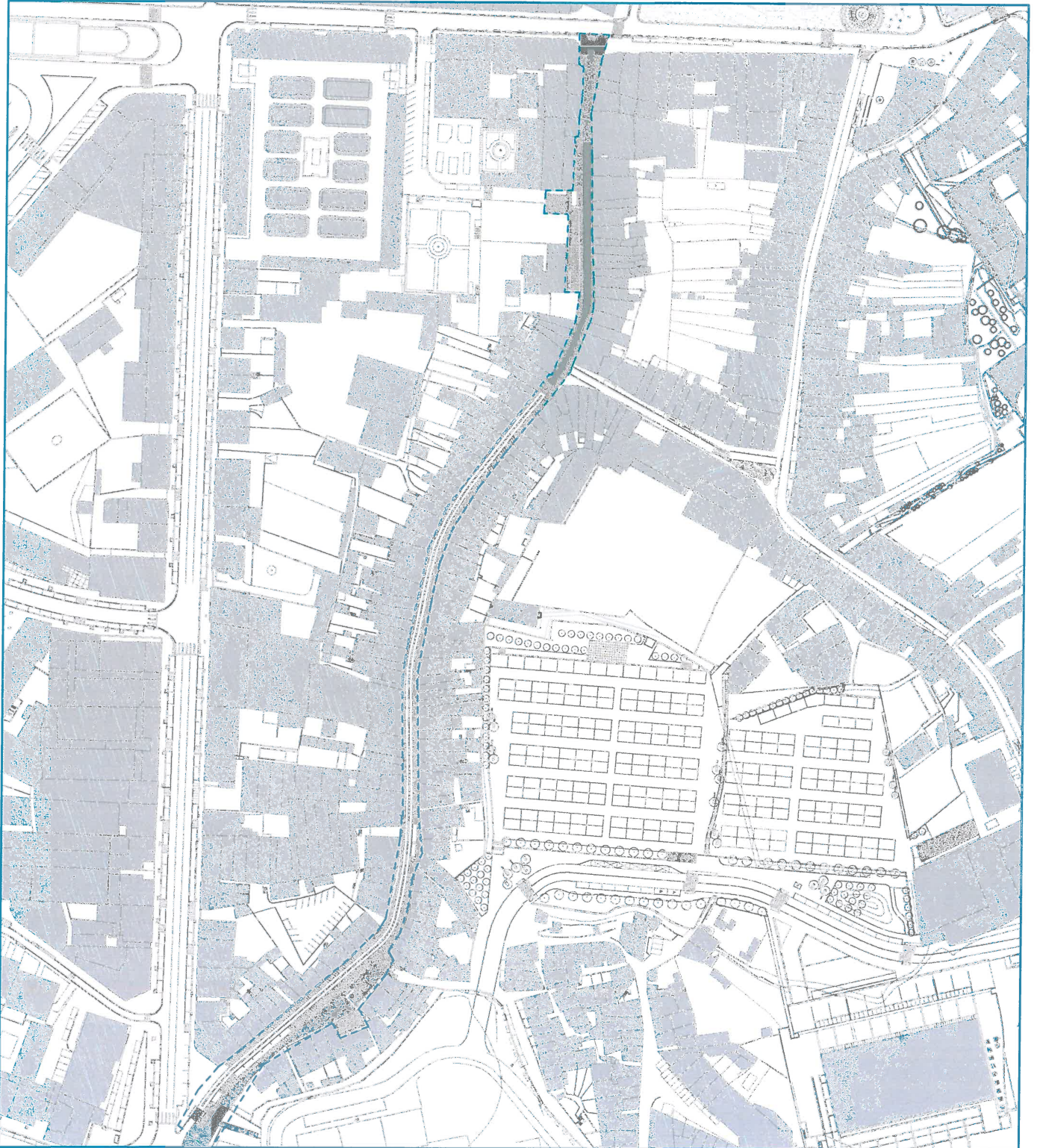
# 7 |

## Reabilitação da antiga fábrica Freitas e Fernandes



# 8

Rua de D. João I



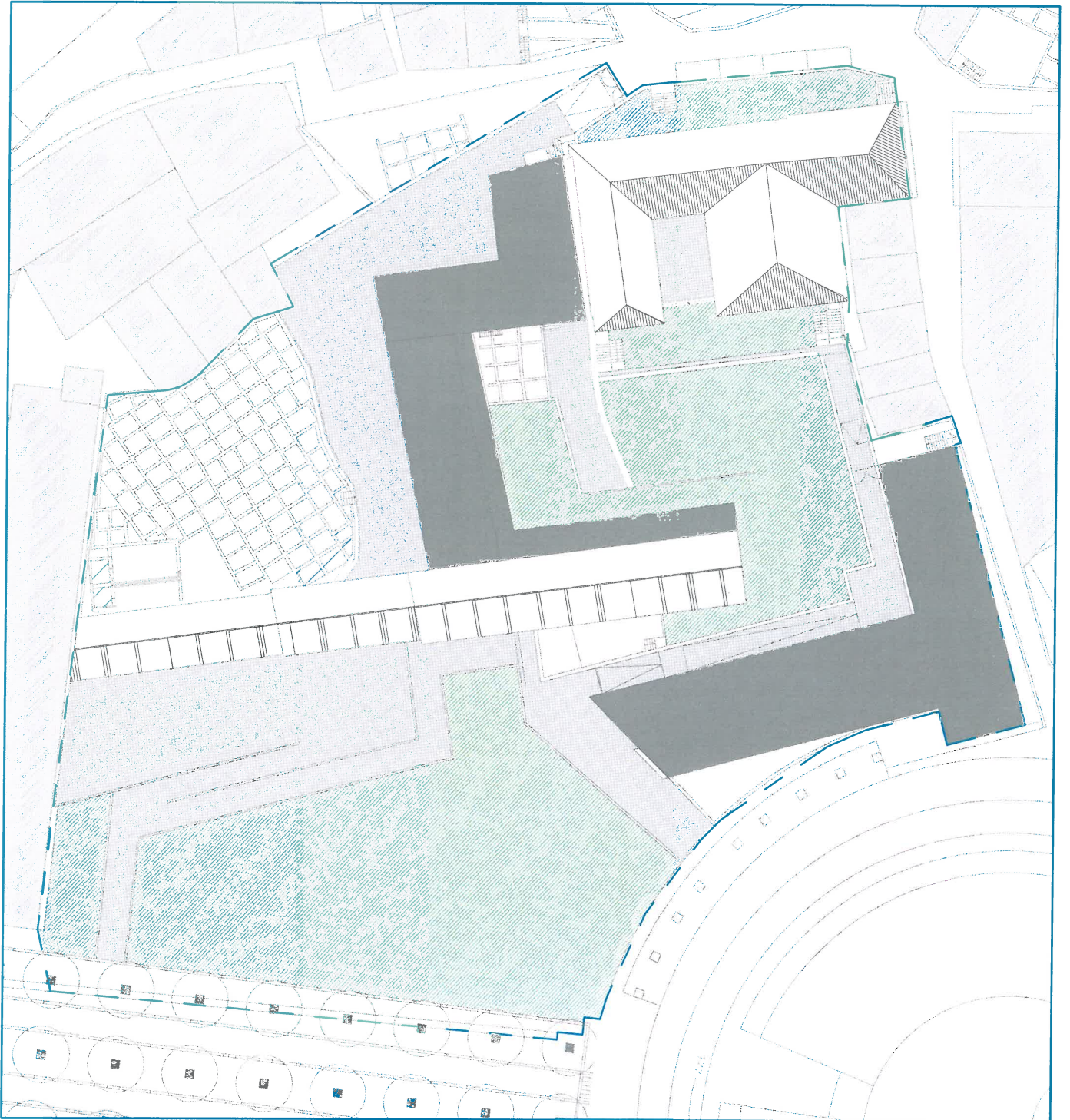
# 9

## Centro Cultural Vila Flor



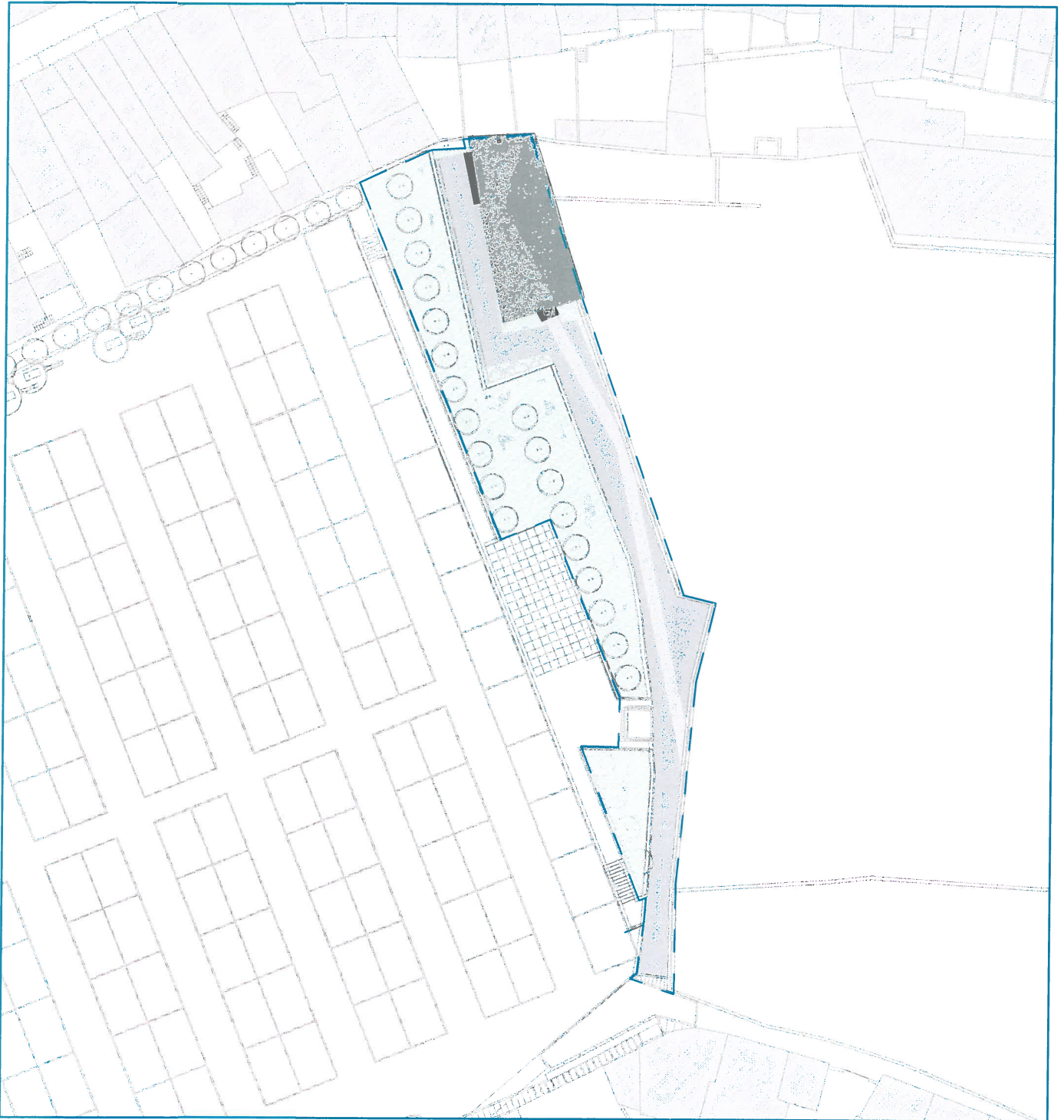
# 101

Complexo  
Multifuncional de Couros



# 11 |

## Cantina Económica



# 12 |

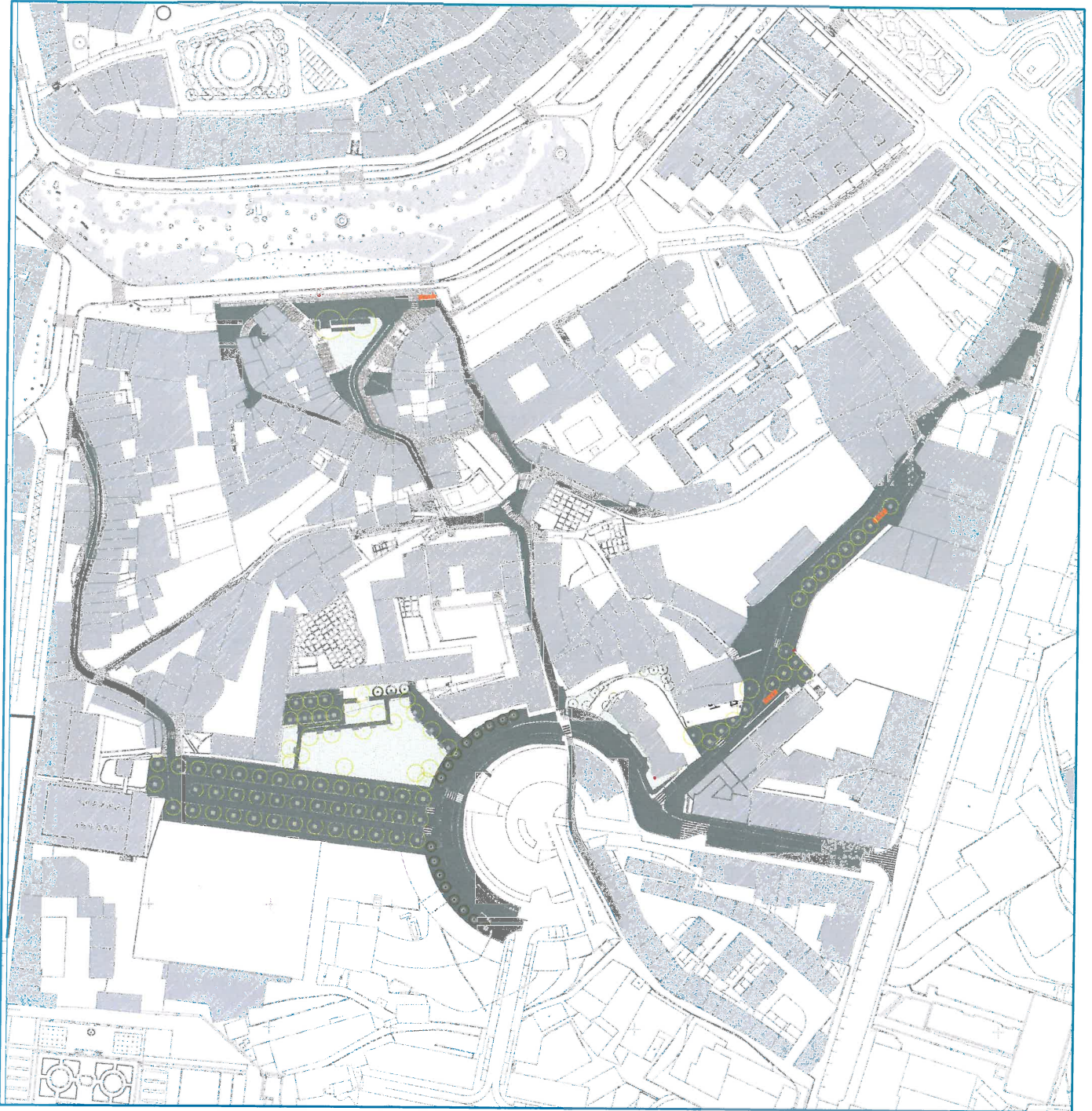


## Rua da Liberdade e Rua de Camões



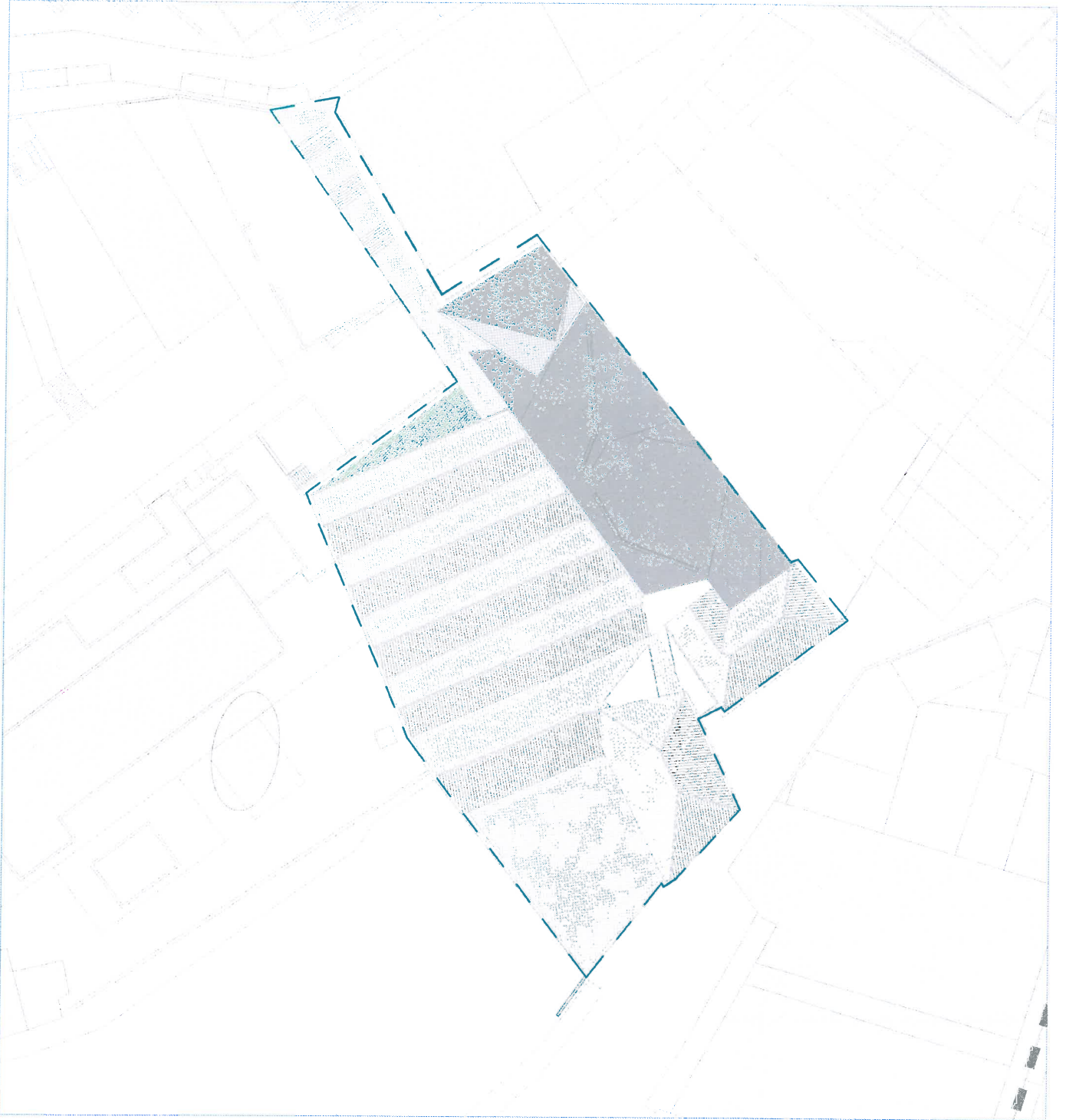
# 13

## Camp Urbis Requalificação do Espaço Público



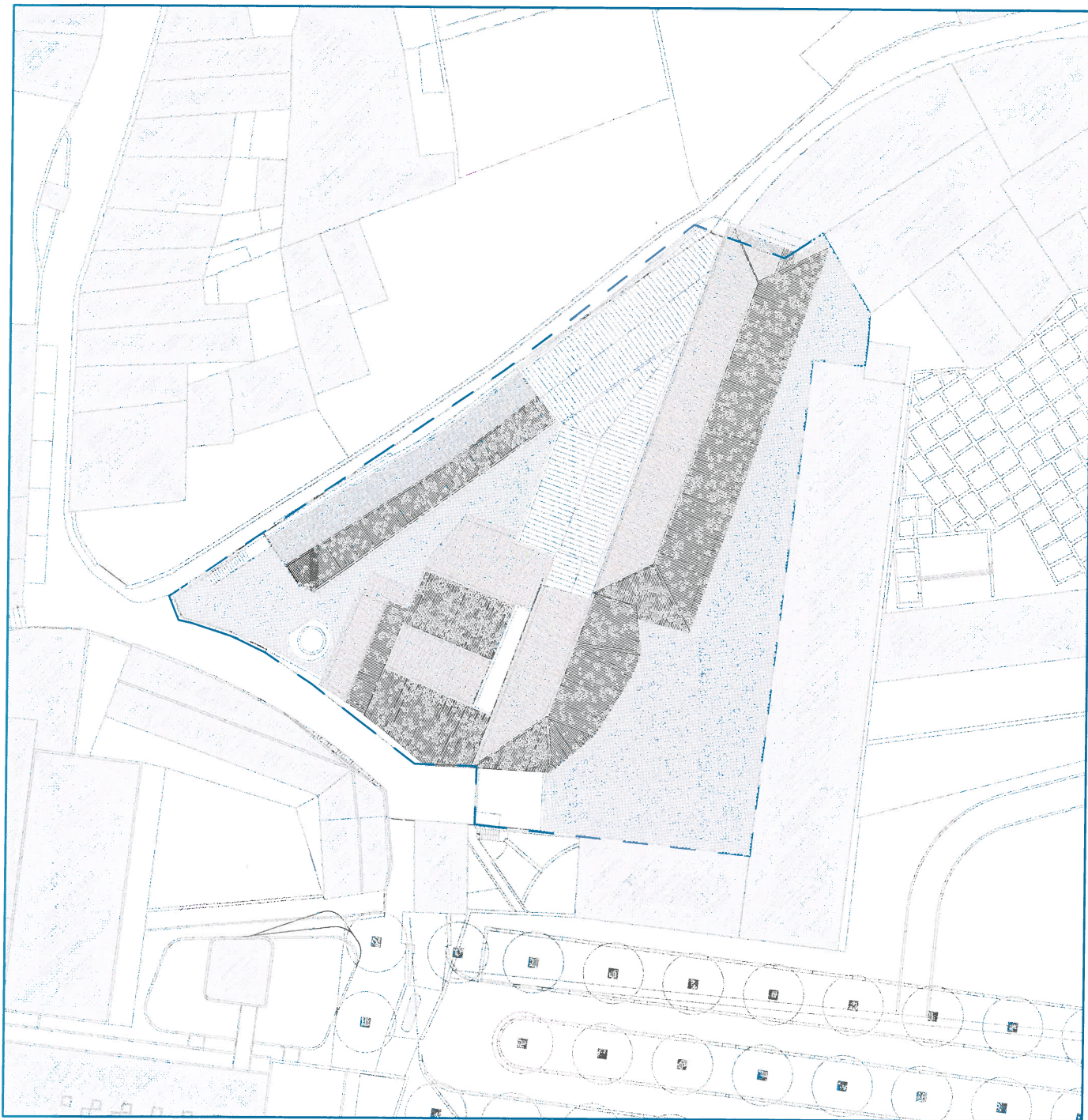
14 |

Camp Urbis  
Instituto de Design



# 15 |

Camp Urbis  
Centro Avançado de Formação Pós-Graduada



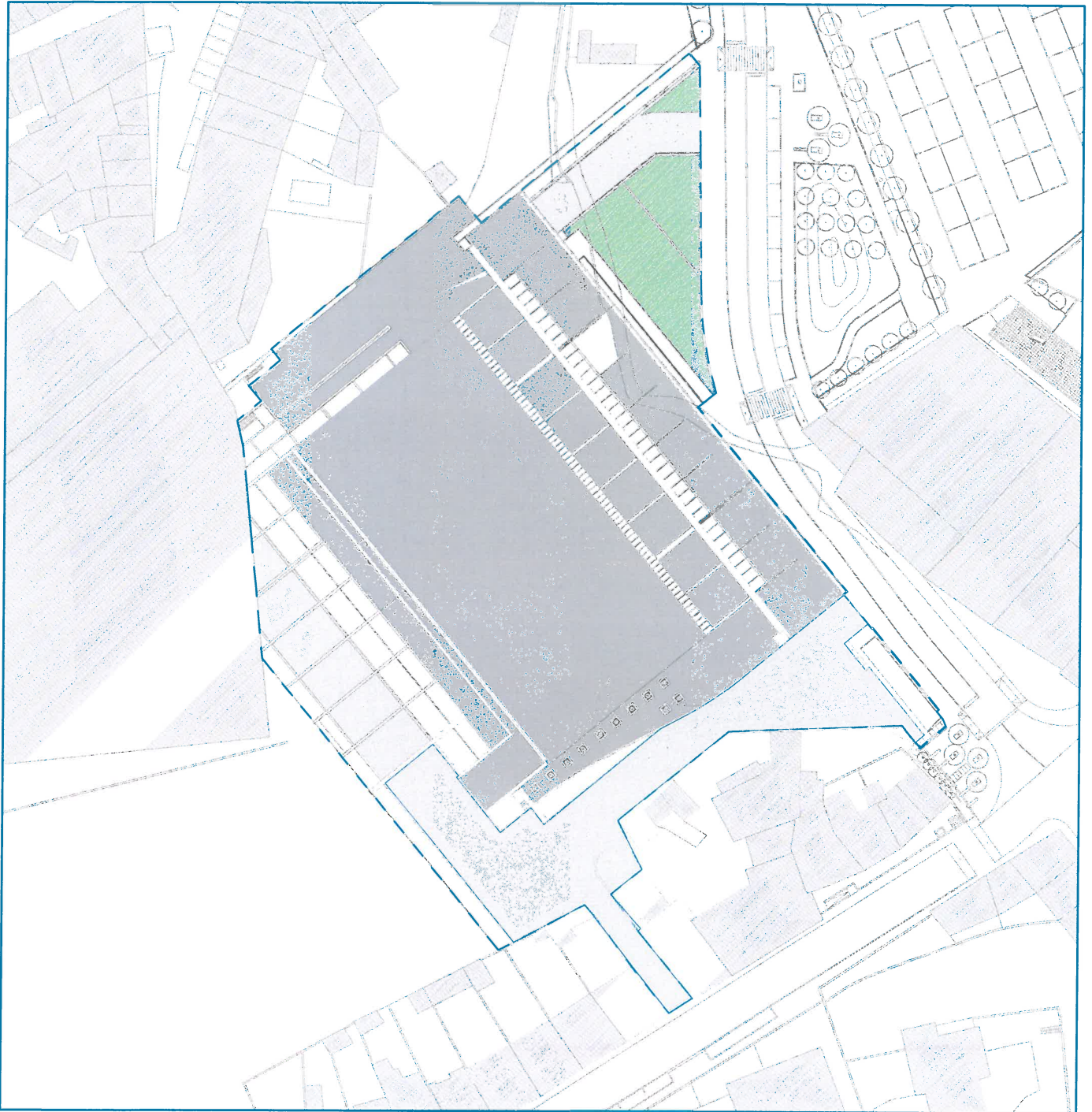
# 16 |

Camp Urbis  
Centro de Ciência Viva



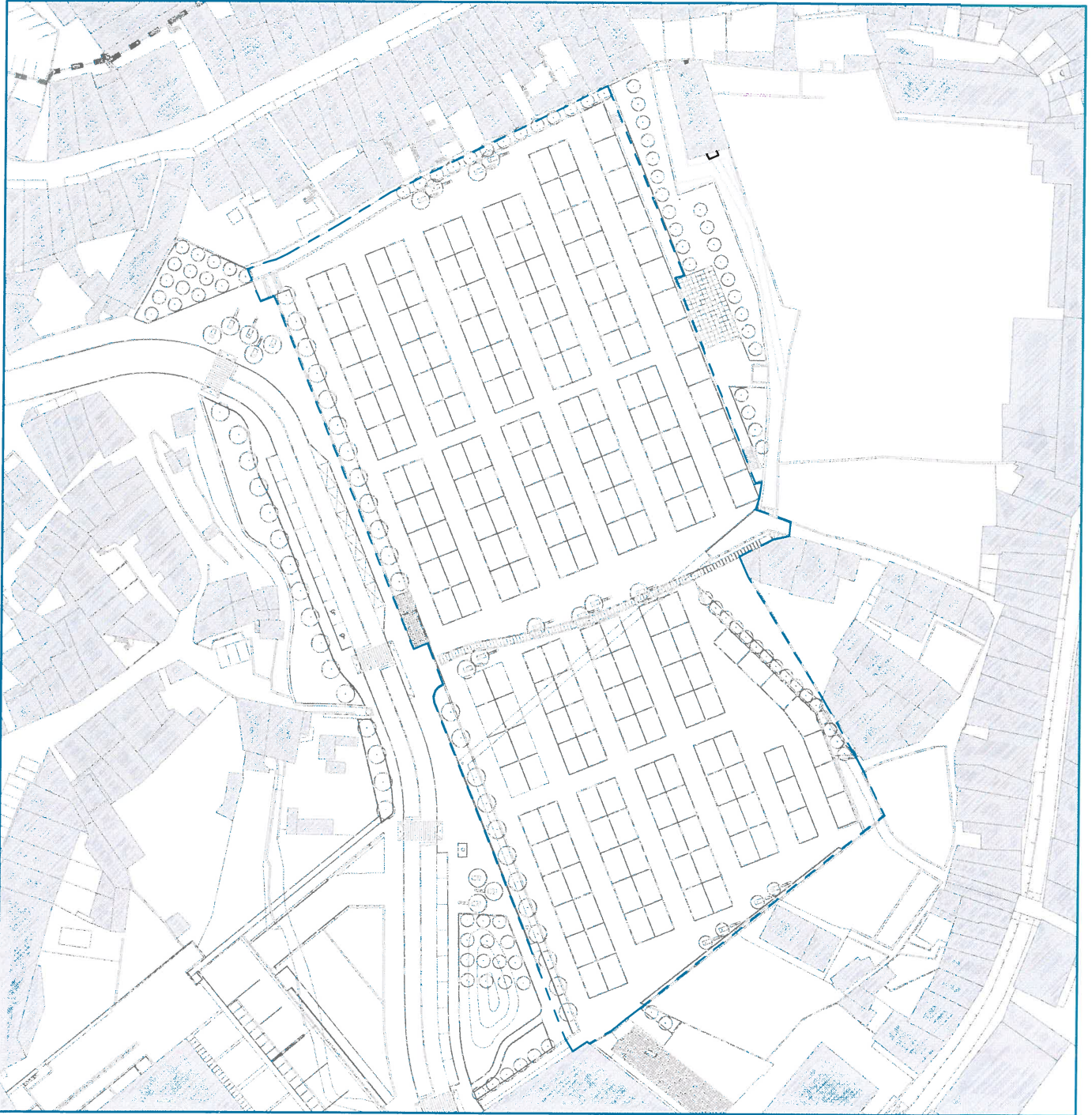
# 17

## Mercado Municipal



# 18 |

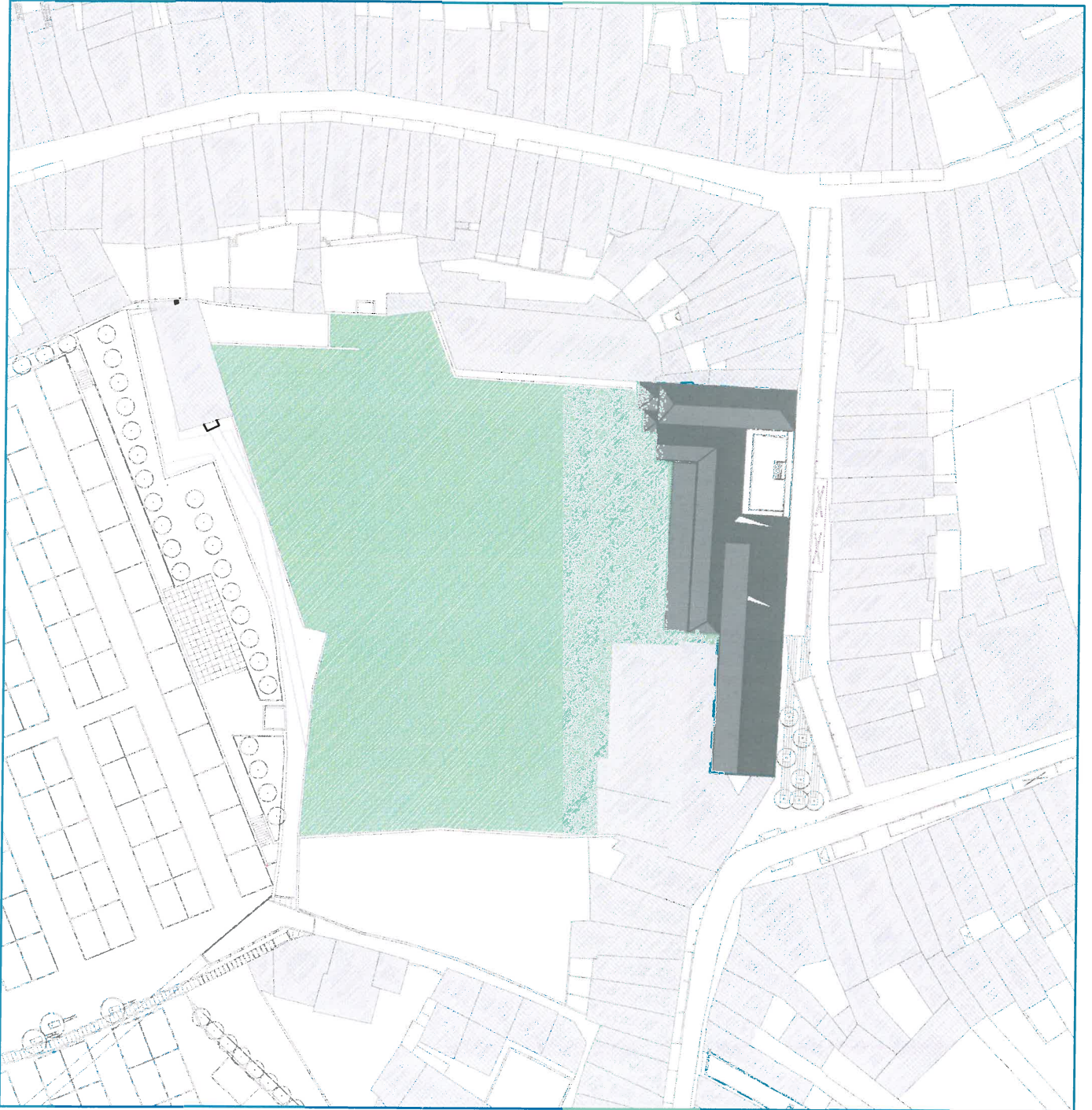
Feira Semanal



# 191



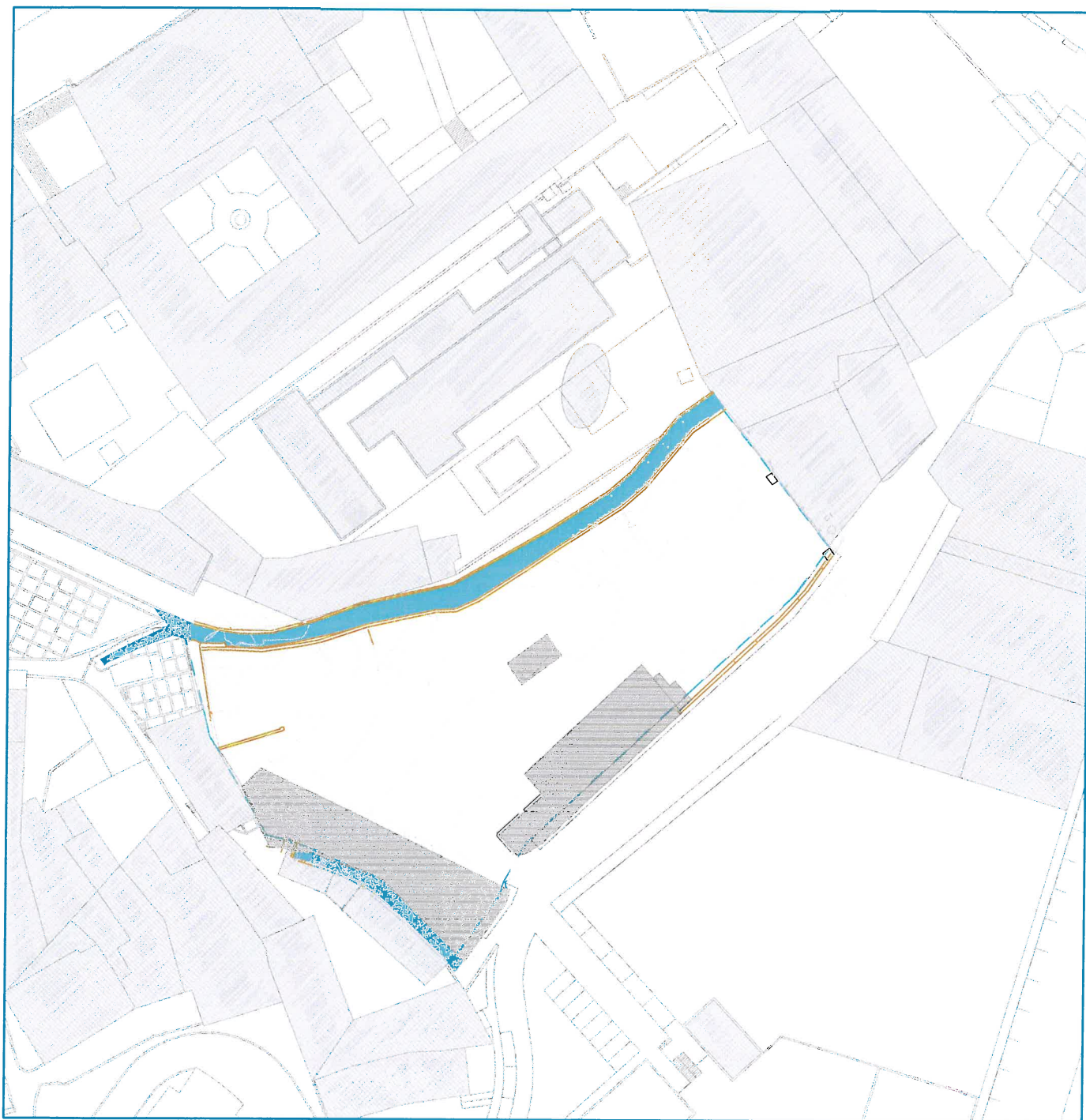
## Antigo Convento das Dominicicas



# 20 |



Área compreendida entre o  
Instituto de Design e o Centro de Ciência Viva

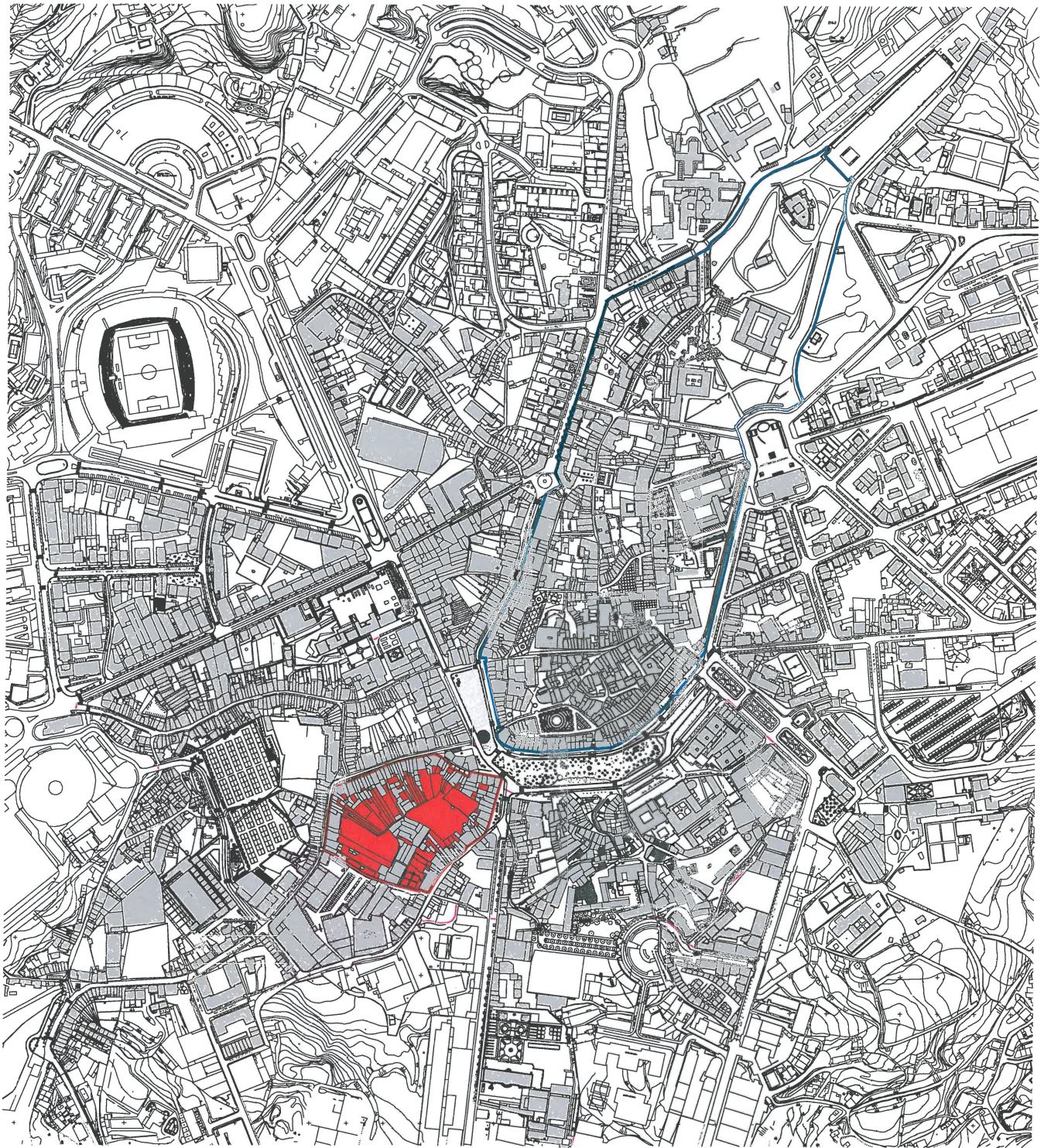




# ORU

OPERAÇÃO DE REABILITAÇÃO URBANA  
ÁREA DE REABILITAÇÃO URBANA DO  
CENTRO DA CIDADE : RUA D. JOÃO I À  
ZONA DE COUROS  
PROGRAMA ESTRATÉGICO DE REABILITAÇÃO URBANA  
JULHO '16

**parque de estacionamento de Camões**



limite da área do bairro do parque - ORU ■

limite da área de reabilitação urbana - ARU ■

área classificada como património cultural da humanidade ■



MUNICÍPIO DE  
GUIMARÃES

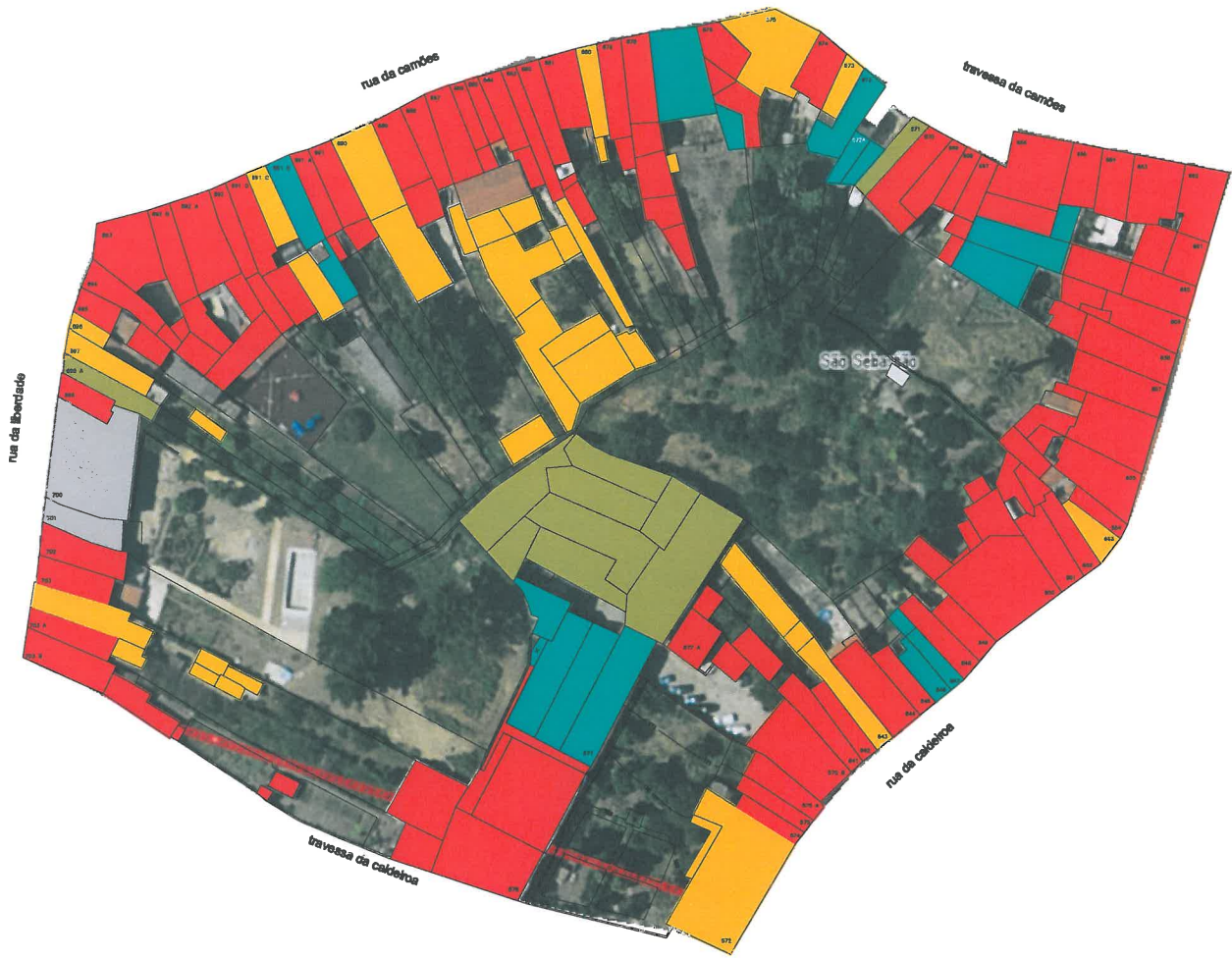
integrando o futuro  
na cidade existente



OPERAÇÃO DE REABILITAÇÃO URBANA - ÁREA DE REABILITAÇÃO URBANA DO CENTRO DA CIDADE : RUA D. JOÃO À ZONA DE COUROS  
planta de implantação

escala —

julho. 2016



- Bom
- Razoavel
- Mau
- Ruina
- Em obra



**MUNICÍPIO DE GUIMARÃES**

© 2016 Todos os direitos reservados



OPERAÇÃO DE REABILITAÇÃO URBANA - ÁREA DE REABILITAÇÃO URBANA DO CENTRO DA CIDADE : RUA D. JOÃO I À ZONA DE COURCS  
 planta do estado de conservação dos Imóveis

escala ———

julho. 2016



- Bom
- Razoavel
- Mau
- Ruina
- Em obra



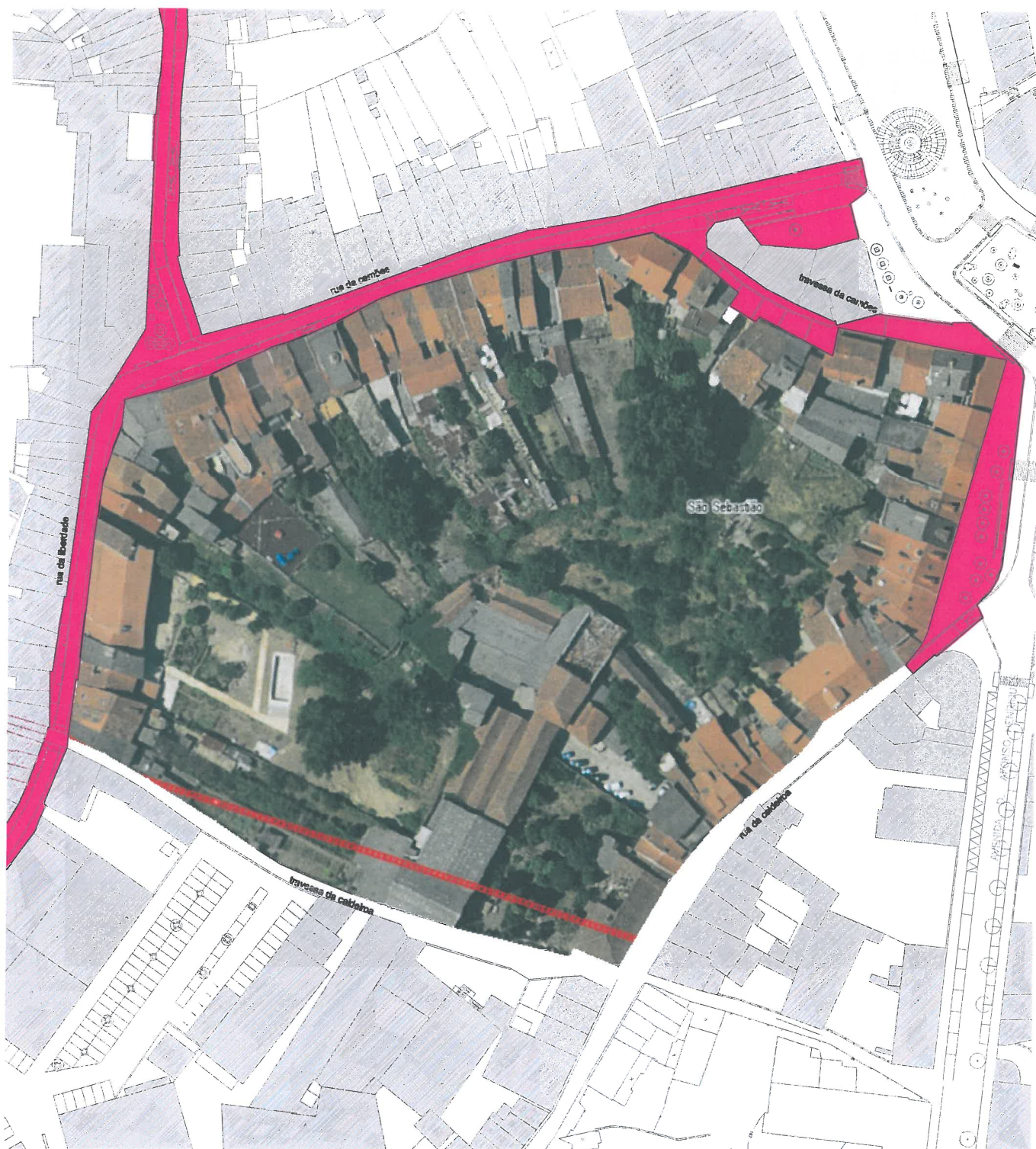
património municipal  
município de Guimarães



OPERAÇÃO DE REABILITAÇÃO URBANA - ÁREA DE REABILITAÇÃO URBANA DO CENTRO DA CIDADE: RUA D. JOÃO I À ZONA DE COUROS  
planta do estado de conservação dos imóveis

escala ———

Julho, 2016



OPERAÇÃO DE REABILITAÇÃO URBANA



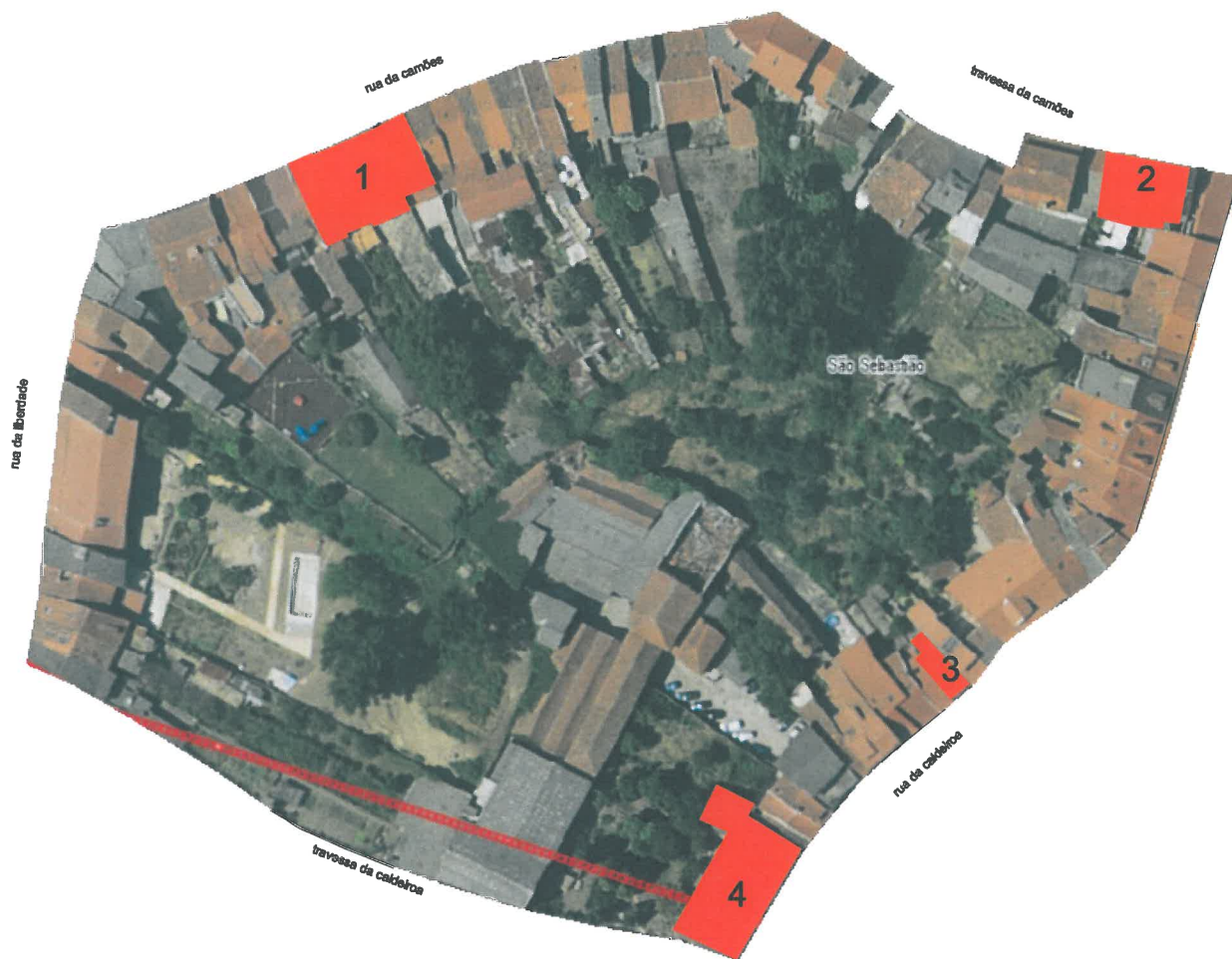
Espaço público reabilitado

OPERAÇÃO DE REABILITAÇÃO URBANA - ÁREA DE REABILITAÇÃO URBANA DO CENTRO DA CIDADE : RUA D. JOÃO I À ZONA DE COUROS

planta de espaços públicos reabilitados

escala

julho, 2016



- 1 - CONJ. TIPOLOGICO DO SEC. XVII
- 2 - CASA FREITAS DO AMARAL
- 3 - CASA DOS PAIS DO AMARAL
- 4 - CASA DO CONSELHEIRO LOBATO



operação municipal  
de património

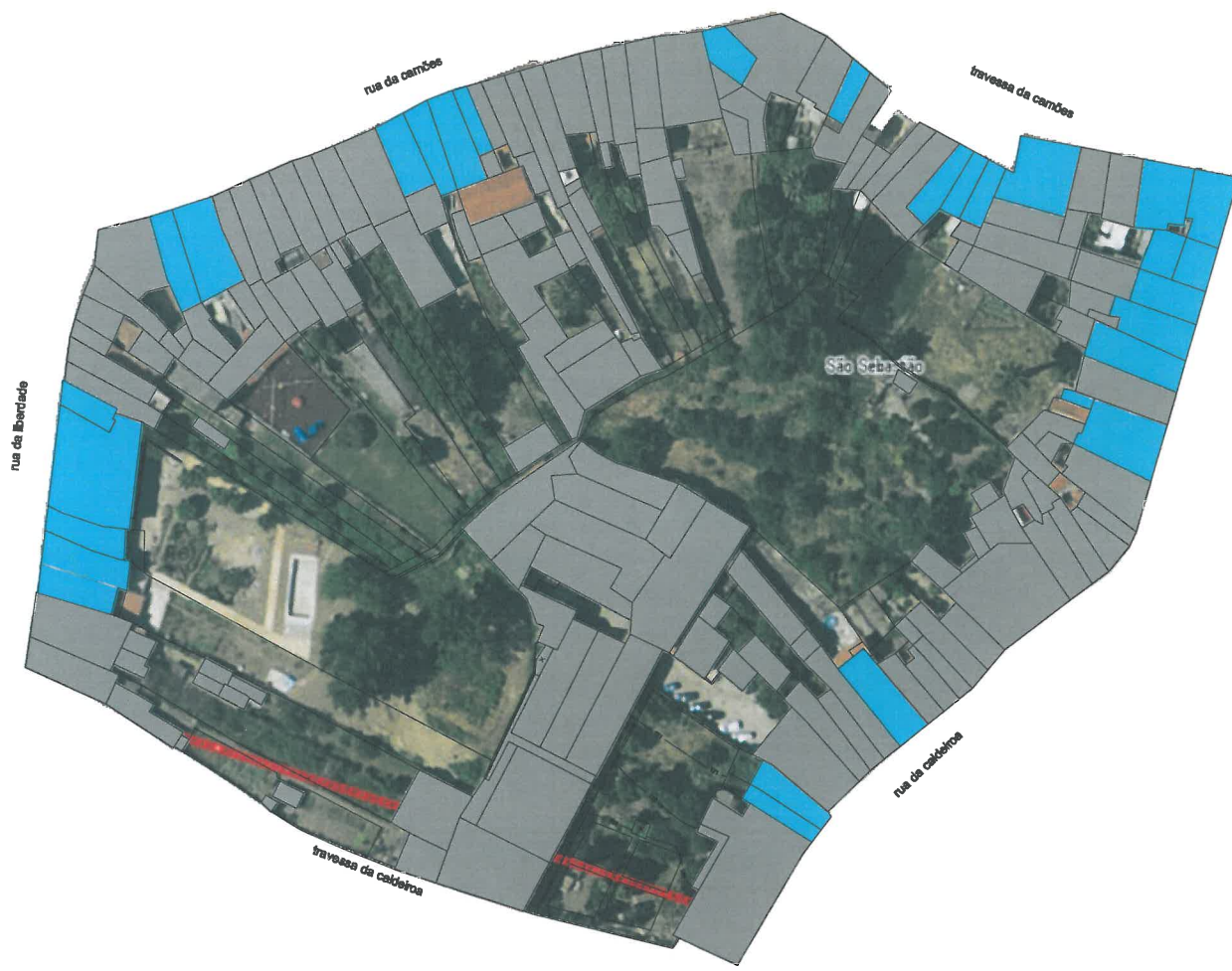


OPERAÇÃO DE REABILITAÇÃO URBANA - ÁREA DE REABILITAÇÃO URBANA DO CENTRO DA CIDADE : RUA D. JOÃO I À ZONA DE COURÇOS

planta de Imóveis de valor patrimonial

escala ———

Julho, 2016





- PAREDES DO SÉCULO XX
- PAREDES CANTARIA DE GRANITO E PISO EM "RODÍZIO"
- CASA CONSTRUÍDA INTEGRALMENTE EM GRANITO
- CASAS NOBRES URBANAS DE TRANSIÇÃO SÉCULO XVIII - XIX
- PAREDES REVESTIDAS A "AZULEJO" (QUADRADOS VIDRADOS) DO SÉCULO XIX
- PAREDES REVESTIDAS A "AZULEJO" (QUADRADOS VIDRADOS) DO SÉCULO XX
- IMÓVEIS DISSONANTES
- FÁBRICAS ANTIGAS EM GRANITO, BETÃO E BLOCOS

**ORU**

MUNICÍPIO DE GUIMARÃES

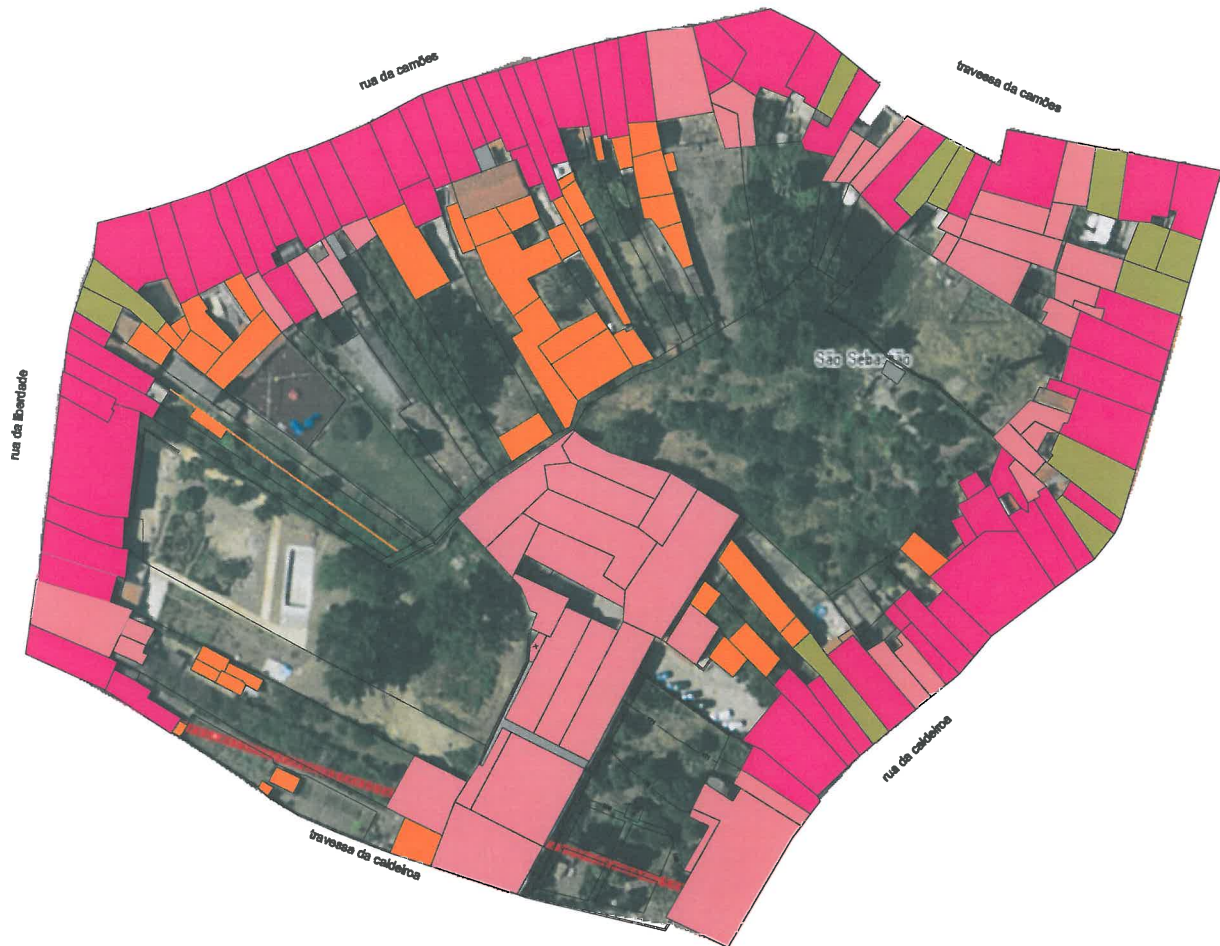
gestão municipal estratégica



OPERAÇÃO DE REABILITAÇÃO URBANA - ÁREA DE REABILITAÇÃO URBANA DO CENTRO DA CIDADE : RUA D. JOÃO I À ZONA DE COUROS  
 caracterização tipológica dos imóveis

escala —

Julho, 2016



**NÚMERO DE PISOS**

- 1 piso
- 2 pisos
- 3 pisos
- 4 pisos



**MUNICÍPIO DE GUIMARÃES**

Departamento de Urbanismo e Territórios



OPERAÇÃO DE REABILITAÇÃO URBANA - ÁREA DE REABILITAÇÃO URBANA DO CENTRO DA CIDADE: RUA D. JOÃO I À ZONA DE COUROS

planta identificativa do número de pisos

escala ———

julho, 2016



MUNICÍPIO DE  
GUIMARÃES

plano municipal de ordenamento do território



OPERAÇÃO DE REABILITAÇÃO URBANA - ÁREA DE REABILITAÇÃO URBANA DO CENTRO DA CIDADE : RUA D. JOÃO I À ZONA DE COURDS

planta com indicação do estacionamento previsto

escala ———

julho. 2016



# ORU

OPERAÇÃO DE REABILITAÇÃO URBANA  
ÁREA DE REABILITAÇÃO URBANA DO  
CENTRO DA CIDADE: RUA D. JOÃO I À  
ZONA DE COUROS  
**PARQUE DE ESTACIONAMENTO DE CAMÕES**  
JULHO '16

projeto / intervenção

**PARQUE DE ESTACIONAMENTO DE CAMÕES**

freguesia / localização / implantação

Oliveira, S. Paio e S. Sebastião , quarteirão formado pela rua de Camões, travessa de Camões, Rua da Caldeiroa, Rua da Liberdade, antiga fábrica LAUDA e vários logradouros particulares

área de construção

edifício: 9100m<sup>2</sup>; exterior público: 4895m<sup>2</sup>

fase de desenvolvimento atual

**projeto de execução**

programa de realização (obra)

**Início: fevereiro 2017; Conclusão e Abertura: julho 2018**

programa de financiamento previsto

**Portugal 2020; instrumento financeiro para a reabilitação e revitalização urbanas (IFRRU 2020), fundo JESSICA**

Valor global de investimento (terreno, projeto, obra, equipamento)

**€ 4.822.500,00**

memória descritiva síntese da intervenção

A zona para onde agora se realiza este projeto situa-se á ilharga das zonas “nobres” da cidade histórica, isto é, da cidade intramuros e da sua grande praça exterior – o Toural - sendo contornado pelas ruas de Camões e da Caldeiroa que prolongam este centro e ligam-no ao território adjacente.

O quarteirão integra-se numa malha urbana consolidada do ponto de vista tipológico e morfológico evidenciando em alguns casos, exemplares de boa qualidade, integrando conjuntos onde a coerência formal se destaca pela sua qualidade arquitetónica.



# ORU

OPERAÇÃO DE REABILITAÇÃO URBANA  
ÁREA DE REABILITAÇÃO URBANA DO  
CENTRO DA CIDADE: RUA D. JOÃO I À  
ZONA DE COUROS  
PARQUE DE ESTACIONAMENTO DE CAMÕES  
JULHO '16

O programa pode resumir-se, a um parque de estacionamento coberto com cerca de 450 lugares, com IS de apoio, arrecadação e portaria/controlo de entradas e saída de automóveis.

O novo edifício preconizado implanta-se estrategicamente nas áreas ocupadas por edifícios industriais ocupando também com parcelas maiores, os logradouros grandes, deixando livre os (muitos) logradouros de pequena dimensão que sustentam o uso tradicional dos lotes.


Esta estratégia pretende induzir um efeito multiplicador de contágio da intervenção aos demais edifícios situados na envolvente, já que põe o maior número possível de propriedades em contacto com os espaços interiores do quarteirão.

O quarteirão em que se intervém regista um conjunto considerável de caminhos e percursos (hoje) desativados, que se prevê converter numa rede de novos atravessamentos pedonais, reestabelecendo os usos de caminhos e servidões, perdida ao longo do tempo.

A intervenção proposta resulta num edifício de quatro níveis que se distribui em dois volumes de três andares, aproveitando a pendente do terreno e a atual cêrcea do edificado pré-existente (edifícios fabris existentes) tirando vantagem desta na criação de uma volumetria equivalente.

Este projeto tem como fim último a preservação e consolidação de um património, e pretende enquadrá-lo no âmbito da reabilitação e da reconversão de uma parte substantiva da cidade.

fotografias / imagens virtuais





# ORU

OPERAÇÃO DE REABILITAÇÃO URBANA  
ÁREA DE REABILITAÇÃO URBANA DO  
CENTRO DA CIDADE : RUA D. JOÃO I À  
ZONA DE COUROS  
PROGRAMA ESTRATÉGICO DE REABILITAÇÃO URBANA  
JULHO '16

**reabilitação e refuncionalização do edifício Jordão e garagem Avenida**



# ORU

OPERAÇÃO DE REABILITAÇÃO URBANA  
ÁREA DE REABILITAÇÃO URBANA DO  
CENTRO DA CIDADE: RUA D. JOÃO I À  
ZONA DE COUROS  
**REABILITAÇÃO E REFUNCIONALIZAÇÃO DO EDIFÍCIO JORDÃO E GARAGEM AVENIDA (PARA  
ESCOLA DE MÚSICA, ARTES PERFORMATIVAS E VISUAIS)**  
JULHO '16

projeto / intervenção

**REABILITAÇÃO E REFUNCIONALIZAÇÃO DO EDIFÍCIO JORDÃO E GARAGEM  
AVENIDA (PARA ESCOLA DE MÚSICA, ARTES PERFORMATIVAS E VISUAIS)**

freguesia / localização / implantação

Urgezes, parcela delimitada a nascente pela alameda do campurbis, a norte pela rua vila flor e a poente pela Av. D. Afonso Henriques, antigo edifício do teatro Jordão e antiga garagem Avenida

área de construção

edifício: 10.951m<sup>2</sup>; exterior público: 496m<sup>2</sup>

fase de desenvolvimento atual

**projeto de execução**

programa de realização (obra)

**Início: 2017; Conclusão e Abertura: 2018**

programa de financiamento previsto

**Portugal 2020 (PEDU – PARU)**

Valor global de investimento (terreno, projeto, obra, equipamento)

**€ 12.831.806,17**

memória descritiva síntese da intervenção

A intervenção tem como base para a realização do projeto, o edifício do antigo Teatro Jordão e Garagem Avenida, ícones da vida ativa da cidade num passado recente.

Pretende-se com esta intervenção a reabilitação e refuncionalização da estrutura edificada em questão, no sentido da valorização do património arquitetónico e ao mesmo tempo cultural da cidade. Pretende ainda potenciar o favorecimento de condições locais para a difusão e formação da arte (no seu sentido mais amplo) tida como cerne e veículo de desenvolvimento e qualidade de vida da cidade e dos seus cidadãos.



# ORU

OPERAÇÃO DE REABILITAÇÃO URBANA  
ÁREA DE REABILITAÇÃO URBANA DO  
CENTRO DA CIDADE: RUA D. JOÃO I À  
ZONA DE COUROS

**REABILITAÇÃO E REFUNCIONALIZAÇÃO DO EDIFÍCIO JORDÃO E GARAGEM AVENIDA (PARA  
ESCOLA DE MÚSICA, ARTES PERFORMATIVAS E VISUAIS)  
JULHO '16**

Tendo por mote a reabilitação e adaptação destes edifícios singulares, em que o Teatro Jordão é peça central pelo forte valor afetivo com a cidade, a intervenção em causa suporta-se no conceito subjacente ao mesmo (peça de relevância na esfera da cultura da cidade) e estrutura-se na assertividade da ideia-chave definida: criação de um edifício voltado a atividade formativa nas artes, reconvertendo edifícios emblemáticos para a cidade.

fotografias / imagens virtuais





# ORU

OPERAÇÃO DE REABILITAÇÃO URBANA  
ÁREA DE REABILITAÇÃO URBANA DO  
CENTRO DA CIDADE : RUA D. JOÃO I À  
ZONA DE COUROS  
PROGRAMA ESTRATÉGICO DE REABILITAÇÃO URBANA  
JULHO '16

**reabilitação da antiga fábrica Freitas & Fernandes para instalação da Universidade das Nações Unidas (EGOV)**



OPERAÇÃO DE REABILITAÇÃO URBANA  
ÁREA DE REABILITAÇÃO URBANA DO  
CENTRO DA CIDADE: RUA D. JOÃO I À  
ZONA DE COUROS  
**CONCLUSÃO DA REABILITAÇÃO DA ANTIGA FÁBRICA FREITAS & FERNANDES PARA INSTALAÇÃO  
DA UNIDADE DAS NAÇÕES UNIDAS (EGOV)**  
JULHO '16

projeto / intervenção

**CONCLUSÃO DA REABILITAÇÃO DA ANTIGA FÁBRICA FREITAS & FERNANDES  
PARA INSTALAÇÃO DA UNIDADE DAS NAÇÕES UNIDAS (EGOV)**

freguesia / localização / implantação

Oliveira, S. Paio e S. Sebastião, edifício situado entre a rua vila flor, alameda de campurbis e travessa de antiga fábrica de Freitas & Fernandes (edifícios nascente e norte)

área de construção

edifício: 1472m<sup>2</sup>; exterior público: 1355m<sup>2</sup>

fase de desenvolvimento atual

**projeto de execução**

programa de realização (obra)

**Início: 2018; Conclusão e Abertura: 2019**

programa de financiamento previsto

**Portugal 2020 (PEDU – PARU)**

Valor global de investimento (terreno, projeto, obra, equipamento)

**€ 1.204.958,18**

memória descritiva síntese da intervenção

A intervenção perspetivada na presente intervenção visa suprir a falta de condições para se instalar um conjunto de novas valências no complexo edificado da fábrica Freitas e Fernandes, designadamente no edifício fronteiro ao denominado centro de formação pós graduado, o qual abre assim portas para a instalação do Instituto da Universidade das Nações Unidas e a Agência para a Modernização Administrativa.

A intervenção adivinha-se como sendo o reflexo da envolvente, quer na singularidade da intervenção, quer na necessária salvaguarda do património edificado já que se trata de



OPERAÇÃO DE REABILITAÇÃO URBANA  
ÁREA DE REABILITAÇÃO URBANA DO  
CENTRO DA CIDADE: RUA D. JOÃO I À  
ZONA DE ÇOUROS  
**CONCLUSÃO DA REABILITAÇÃO DA ANIGA FÁBRICA FREITAS & FERNANDES PARA INSTALAÇÃO  
DA UNIDADE DAS NAÇÕES UNIDAS (EGOV)  
JULHO '16**

um complexo inserido em atual zona de proteção à área classificada como área de Património da Humanidade, também ela hoje candidata a esse título.

O projeto prevê desenvolver-se em três vetores principais:

- Recuperação do edifício degradado com vista à instalação de novas funcionalidades correspondentes a dois organismos autónomos com programas específicos.
- Manutenção da imagem e o património, e bem assim, o conceito do conjunto edificado em que a infraestrutura irá funcionar;
- Garantir sustentabilidade ao funcionamento, operacionalidade e durabilidade do edifício, não obstante as condicionantes decorrentes da utilização dos materiais e técnicas construtivas coordenadas pela Divisão do Centro Histórico na prossecução da salvaguarda do interesse público e do património físico e imaterial.

fotografias / imagens virtuais





ORU

OPERAÇÃO DE REABILITAÇÃO URBANA  
ÁREA DE REABILITAÇÃO URBANA DO  
CENTRO DA CIDADE : RUA D. JOÃO I À  
ZONA DE COUROS  
PROGRAMA ESTRATÉGICO DE REABILITAÇÃO URBANA  
JULHO '16

**reabilitação e refuncionalização do convento de Santa Rosa de Lima**



OPERAÇÃO DE REABILITAÇÃO URBANA  
ÁREA DE REABILITAÇÃO URBANA DO  
CENTRO DA CIDADE: RUA D. JOÃO I À  
ZONA DE COUROS  
**REABILITAÇÃO E REFUNCIONALIZAÇÃO DO CONVENTO DE SANTA ROSA DE LIMA**  
JULHO '16

projeto / intervenção

**REABILITAÇÃO E REFUNCIONALIZAÇÃO DO CONVENTO DE SANTA ROSA DE LIMA**

freguesia / localização / implantação

**Oliveira, S. Paio e S. Sebastião**

edifício: 1190m<sup>2</sup>; exterior público: 0 m<sup>2</sup>

fase de desenvolvimento atual

**previsto**

programa de realização (obra)

**Início: 2018; Conclusão e Abertura: 2019 / 2020**

programa de financiamento previsto

**Portugal 2020**

Valor global de investimento (terreno, projeto, obra, equipamento)

**€ 1.320.962,00**

memória descritiva síntese da intervenção

O edifício do antigo Convento de Santa Rosa de Lima configura uma estrutura de arquitetura erudita situada em plena Zona de Especial de Proteção Patrimonial e que encerra história. Hoje utilizada por algumas associações de índole cultural o edifício apresenta-se muito degradado e a carecer de intervenção de restauro e reabilitação.

Pela sua localização, dimensão e características, o antigo convento da Rosa Lima, é património da cidade de Guimarães à espera de nova refuncionalização e utilização.

Igualmente, este edifício revela uma localização privilegiada na cidade, enquanto elemento de transição entre o centro e a componente de abastecimento urbano (feira e mercado), possuindo uma relação franca com o recinto da feira semanal (que abre a perspetiva para múltiplos usos).



OPERAÇÃO DE REABILITAÇÃO URBANA  
ÁREA DE REABILITAÇÃO URBANA DO  
CENTRO DA CIDADE: RUA D. JOÃO I À  
ZONA DE COUROS  
REABILITAÇÃO E REFUNCIONALIZAÇÃO DO CONVENTO DE SANTA ROSA DE LIMA  
JULHO '16

fotografias / imagens virtuais





OPERAÇÃO DE REABILITAÇÃO URBANA  
ÁREA DE REABILITAÇÃO URBANA DO  
CENTRO DA CIDADE : RUA D. JOÃO I À  
ZONA DE COUROS  
PROGRAMA ESTRATÉGICO DE REABILITAÇÃO URBANA  
JULHO '16

**reabilitação e reperfilamento da rua D. João I**



# ORU

OPERAÇÃO DE REABILITAÇÃO URBANA  
ÁREA DE REABILITAÇÃO URBANA DO  
CENTRO DA CIDADE: RUA D. JOÃO I À  
ZONA DE COUROS  
**REABILITAÇÃO E REPERFILAMENTO DA RUA D. JOÃO I  
JULHO '16**

projeto / intervenção

**REABILITAÇÃO E REPERFILAMENTO DA RUA D. JOÃO I**

freguesia / localização / implantação

**Creixomil**

área de construção

**edifício: 0m<sup>2</sup>; exterior público: 4.274m<sup>2</sup>**

fase de desenvolvimento atual

**projeto**

programa de realização (obra)

**Início: 2018; Conclusão e Abertura: 2019 / 2020**

programa de financiamento previsto

**Portugal 2020**

Valor global de investimento (terreno, projeto, obra, equipamento)

**€ 778.835,50**

memória descritiva síntese da intervenção

A ideia conceptual para a área de intervenção que se apresenta incide essencialmente, na política de reabilitação que caracteriza a dinâmica do Município de Guimarães.

A estratégia desenvolve-se através da definição do perfil da rua, estabelecendo-se e definindo-se a área acometida ao peão e automóvel, propondo-se um redesenho urbano e respetiva repavimentação, ao mesmo tempo que se importam os conceitos e estratégias utilizados já anteriormente em intervenções de natureza similar ao nível do denominado centro histórico.

A intervenção incide sobre o reajuste funcional e programático do espaço público passando na sua essência pela disciplina do canal de circulação com o intuito de priorização da circulação pedonal ao mesmo tempo que inferioriza a travessia rodoviária.



# ORU

OPERAÇÃO DE REABILITAÇÃO URBANA  
ÁREA DE REABILITAÇÃO URBANA DO  
CENTRO DA CIDADE: RUA D. JOÃO I À  
ZONA DE COUROS  
REABILITAÇÃO E REPERFILAMENTO DA RUA D. JOÃO I  
JULHO '16

A partir da zona da rua Dr. Bento Cardoso, a via é transformada numa plataforma de nível, com uso mecânico e pedonal e estacionamento lateral destinado a pessoas com mobilidade condicionada.

No largo onde se situa o Padrão de S. Lázaro, a proposta propõe o reforço da identidade deste padrão – elemento arquitetónico responsável pelo ambiente e relevância do local – através da interdição do estacionamento.

Como paradigma da intervenção, já patente em diversos pontos da cidade, é proposta a adoção da calçada à portuguesa com uma guia central em granito para a zona de circulação viária e nos passeios o lajeado de granito.

fotografias / imagens virtuais

