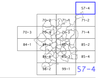

Câmara Municipal de Guimarães
Departamento de Urbanismo e de Promoção do Desenvolvimento
Divisão de Urbanismo

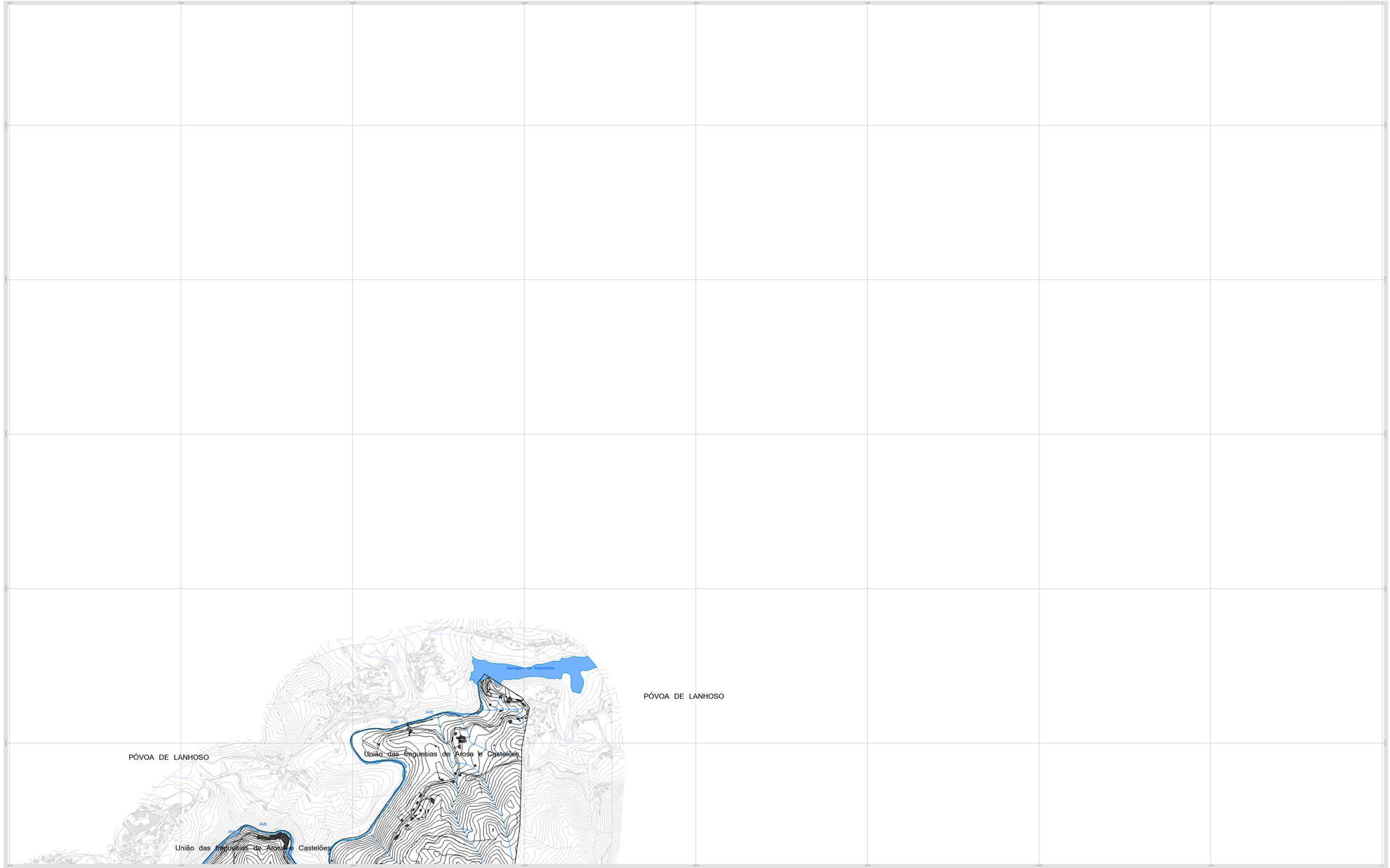

Património cultural

- MN Monumento nacional / Património mundial da humanidade
- Zona non edificandi
- MN Monumentos nacionais
- IIP Monumentos de interesse público
- IIP Imóveis de interesse público
- IVC Imóveis em vias de classificação
- IIM Imóveis de interesse municipal
- Zona de proteção
- Zona especial de proteção

Monumentos nacionais

MN1	Castelo de Guimarães
MN2	Muralhas de Guimarães
MN3	Paço dos Duques de Bragança
MN4	Igreja de São Miguel do Castelo
MN5	Igreja de Nossa Senhora da Oliveira
MN6	Paços Municipais (antigos)
MN7	Claustro da Igreja de São Domingos
MN8	Padrão de D. João I
MN9	Cruzeiro de Nossa Senhora da Guia
MN10	Capela de São Torcato
MN11	Ponte de Serves
MN12	Ponte do Rio Ave
MN13	Igreja de Santa Cristina de Sardedelo
MN14	Igreja de São Martinho de Candoso
MN15	Cisterna de Briteiros
MN16	Cisterna de Sabroso
MN17	Lápide das Tápoas
MN18	2 marcos miliários, série Capela
MN19	Padrão Comemorativo da Batalha do Salado
MN20	Mosteiro de Pombeiro
MN21	Centro Histórico de Guimarães

Monumentos de interesse público

MIP1	Casa e Quinta de Cirquiares
MIP2	Igreja Velha de Santa Maria de Conde
MIP3	Casa de Margaride, incluindo parte da quinta

Imóveis de interesse público

IIP1	Estação Arqueológica da Penha
IIP2	Igreja de São Francisco e Frescos
IIP3	Rua de D. João I
IIP4	Igreja de São Domingos
IIP5	Mosteiro de Santa Marinha da Costa
IIP6	Igreja de São João de Caleis
IIP7, IIP7.1, IIP7.2, IIP7.3, IIP7.4, IIP7.5	Igreja e Cisterciense de Nossa Senhora da Consolação e Santos Passos
IIP8	Cruzeiro de granito trasonado
IIP9	Capela de Nossa Senhora da Conceição
IIP10	Capela do Espírito Santo
IIP11	Cruzeiro fronteiro ao adro da Igreja de São Francisco
IIP12	Paço de São Cipriano
IIP13	Igreja Velha de São Cipriano de Tabuadelo
IIP14	Casa dos Lobos Machados
IIP15	Casa de Caneiros
IIP16	Edifício na Rua Egas Moniz (Casa nº 113)
IIP17	Edifício da Misericórdia de Guimarães
IIP18	Casa do Alto de Raúl Brandão e jardim anexo
IIP19	Igreja do Convento das Capuchinhas
IIP20	Capela de Santa Cruz
IIP21	Casa e Quinta de Minotes
IIP22	Casa de Sezim

Imóveis em vias de classificação

IVC1	Solar e Quinta de Carvalho D'Arca
IVC2	Casa do Ribeiro
IVC3	Conjunto das antigas Fábricas de Curtumes
IVC4	Santuário de Santa Maria Madalena

Imóveis de interesse municipal

IIM1	Casa das Ródulas
IIM2	Casa do Proposto
IIM3	Capela do Bom Despacho

Domínio hídrico

Linhas de água

Limites administrativos (CAOP 2014)

Limite de concelho

Limite de freguesia

Cartografia

Atualizações

Identificação da Cartografia de Referência

Cartografia vetorial, produzida em ambiente digital, através de voo aéreo com as especificações técnicas de produção do mesmo, em certo dia (Ano), não incluindo pois eventos ocorridos e projetados e de acordo com a cartografia oficial disponibilizada pela D.G., S.A. e AUDIMAX:

Entidade Proprietária: Câmara Municipal de Guimarães
Entidade Produtora: Municapto S.A.
Data de Edição: Mai. 15, 2015
Data de Homologação: Fev. 19, 2015
Entidade Responsável pela Homologação: Instituto Geográfico Português
Série Cartográfica Nacional 50k
Sistema de Referência Horizontal - Elipsóide de Hayford, Datum 73
Coordenadas: Hayford Gauss
Datum Altimétrico Nacional (Cascais)
Precisão Planimétrica: e.m.q. ≤ 1,70 m
Precisão Altimétrica: P.C. e.m.q. ≤ 0,625 m e C.N. e.m.q. ≤ 1,7
Escala(s) Topográfica e Planimetral: 1/2k da emissão
Áreas: 1 km² 200 400 600 800 1000 1200 1400 1600 1800 2000 2200 2400 2600 2800 3000 3200 3400 3600 3800 4000 4200 4400 4600 4800 5000 5200 5400 5600 5800 6000 6200 6400 6600 6800 7000 7200 7400 7600 7800 8000 8200 8400 8600 8800 9000 9200 9400 9600 9800 10000 km²

Projeção Rectangular de Gauss - Elipsóide de Hayford, Datum 73
Meridiano Central: -8º07'54,862"
Altitudes em Metros - Equidistância das Curvas 1 Metro - Datum Vertical Marégrafo de Cascais
Escala de representação para a reprodução da cartografia em suporte analógico - 1/ 10 000
Precisão posicional planimétrica: 1 metro
Precisão posicional vertical da nuvem gráfica: 1 metros (erro máximo de 0,2 milímetros para cada escala gráfica)
Fonte: CMG, DGT, ORON
Data de edição: Fev 19, 2015

pdm guimarães
planta património cultural
departamento de urbanismo e de promoção do desenvolvimento
divisão de urbanismo
câmara municipal de guimarães

escala 1:10 000

57-4

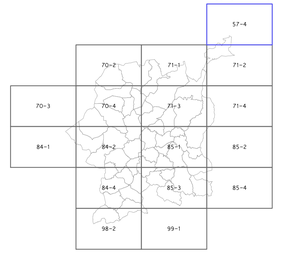

pdm guimarães
planta património cultural
departamento de urbanismo e de promoção do desenvolvimento divisão de urbanismo
câmara municipal de guimarães

70-2

Câmara Municipal de Guimarães
Departamento de Urbanismo e de Promoção do Desenvolvimento
Divisão de Urbanismo

BRAGA

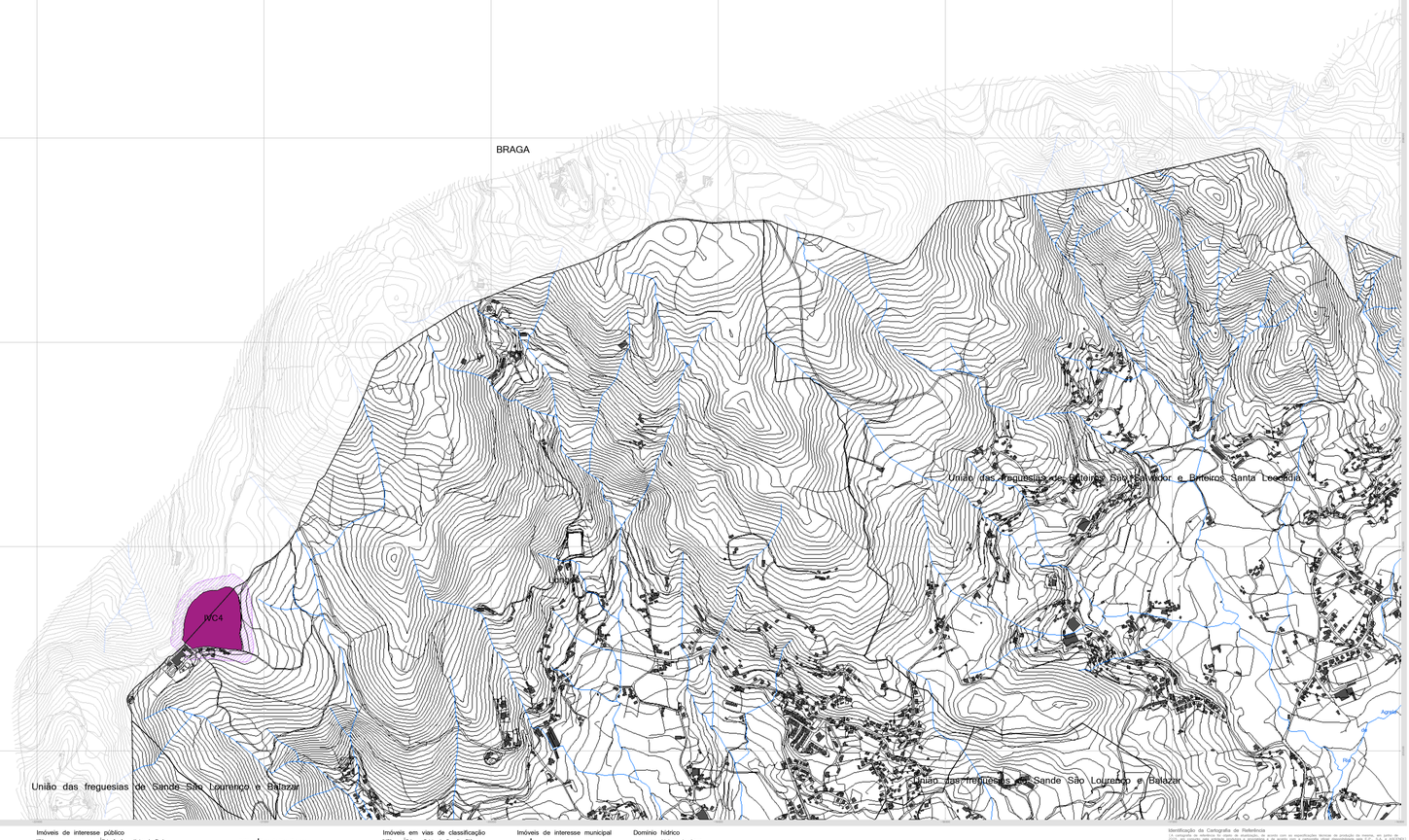

Património cultural

- MN — Monumento nacional / Património mundial da humanidade
- Zona non aedificandi
- MN — Monumentos nacionais
- MI — Monumentos de interesse público
- IM — Imóveis de interesse público
- IVC — Imóveis em vias de classificação
- IMN — Imóveis de interesse municipal
- Zona de proteção
- Zona especial de proteção

Monumentos nacionais

- MN1 Castelo de Guimarães
- MN2 Muralhas de Guimarães
- MN3 Paço dos Duques de Bragança
- MN4 Igreja de São Miguel do Castelo
- MN5 Igreja de Nossa Senhora da Oliveira
- MN6 Paços Municipais [antigos]
- MN7 Claustro da Igreja de São Domingos
- MN8 Padrão de D. João I
- MN9 Cruzeiro de Nossa Senhora da Guia
- MN10 Capela de São Torcato
- MN11 Ponte de Serves
- MN12 Ponte do Rio Ave
- MN13 Igreja de Santa Cristina de Sedadelo
- MN14 Igreja de São Martinho de Candoso
- MN15 Cálmas de Briteiros
- MN16 Cálmas de Sabroso
- MN17 Lápide dos Tapes
- MN18 2 marcos miliários, entre Capela
- MN19 Recinto Comemorativo da Batalha de Salado
- MN20 Mosteiro de Pombeiro
- MN21 Centro Histórico de Guimarães

Monumentos de interesse público

- MIP1 Casa e Quinta de Corujeiras
- MIP2 Igreja Velha de Santa Maria de Corvite
- MIP3 Casa de Margaride, incluindo parte da quinta

Imóveis de interesse público

- IIP1 Estação Arqueológica da Penha
- IIP2 Igreja de São Francisco e Fresco
- IIP3 Rua de D. João I
- IIP4 Igreja de São Domingos
- IIP5 Mosteiro de Santa Marinha da Costa
- IIP6 Igreja de São João de Caldas
- IIP7, IIP7.1, IIP7.2, IIP7.3, IIP7.4, IIP7.5 Igreja e Cividade de Nossa Senhora da Consolação e Santos Passos
- IIP8 Cruzeiro de grande trasonado
- IIP9 Capela de Nossa Senhora da Conceição
- IIP10 Capela do Espírito Santo
- IIP11 Cruzeiro fronteiro ao adro da Igreja de São Francisco
- IIP12 Prego de São Cipriano
- IIP13 Igreja Velha de São Cipriano de Tabuadelo
- IIP14 Casa dos Lobos Machados
- IIP15 Casa de Caneiros
- IIP16 Edifício na Rua Egas Moniz (Casa nº 113)
- IIP17 Edifício da Misericórdia de Guimarães
- IIP18 Casa do Alto de Raúl Brandão e jardim anexo
- IIP19 Igreja do Convento das Capuchinhas
- IIP20 Capela de Santa Cruz
- IIP21 Casa e Quinta de Minotes
- IIP22 Casa de Sezim

Imóveis em vias de classificação

- IVC1 Solar e Quinta de Carvalho D'Arca
- IVC2 Casa do Ribeiro
- IVC3 Conjunto das antigas Fábricas de Curtumes
- IVC4 Santuário de Santa Maria Madalena

Imóveis de interesse municipal

- IIM1 Casa dos Rotulos
- IIM2 Casa do Proposto
- IIM3 Capela do Bom Despacho

Domínio hídrico

- Linhas de água

Limites administrativos (CAOP 2014)

- Limite de concelho
- Limite de freguesia

Cartografia

- Atualizações

Identificação da Cartografia de Referência

(A cartografia de referência foi objeto de atualização, de acordo com as especificações técnicas de produção de mapas, em apoio de PDM, em colusão com diversos projectos e propriedades e de acordo com a cartografia oficial disponibilizada pela S.P.I., S.A. e RAVENTI)
Entidade Produtora: Câmara Municipal de Guimarães
Entidade Produtora: Municipia S.A.
Data da Edição: Mai 15, 2002
Data da Atualização: Jan 01, 2021
Entidade Responsável pela Homologação: Instituto Geográfico Português
Série Cartográfica Nacional 50k
Projecção Rectangular de Gauss — Elipsóide de Hayford, Datum 73
Datum Altimétrico: Marégrafo (Cascais)
Datum Altimétrico Nacional (Cascais)
Precisão Planimétrica: e.m.q. ± 1,70 m
Precisão Altimétrica: P.C. e.m.q. ± 0,525 m e C.N. e.m.q. ± 1,7
Escala(s) Gráfica e Posicional: 90% de exactidão
Escala: 1:5.000

0 50 100 200 300 400 500 700 900 m

Projecção Rectangular de Gauss — Elipsóide de Hayford, Datum 73 -
Coordenadas: Hayford - Gauss
Origem: Intersecção do Meridiano Fundamental das Cúrvas 3 Metros — Datum Vertical: Marégrafo de Cascais
Escala de representação para a reprodução de cartografia em suporte analógico: 1 : 10 000
Decassete folhas (grelha de cartografia oficial)
Precisão posicional nominal da vasta gráfica: 5 metros (erro máximo de 0,5 milímetros para cada vasta gráfica)
Fonte: DMG, GCI, ORTN
Data da edição: Fev 18, 2015

pdm guimarães
planta património cultural
departamento de urbanismo e de promoção do desenvolvimento divisão de urbanismo
câmara municipal de guimarães
escala 1:10 000

70-2

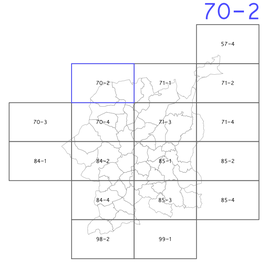

pdm guimarães
planta património cultural
departamento de urbanismo e de promoção do desenvolvimento divisão de urbanismo
câmara municipal de guimarães

70-3

BRAGA

União das freguesias de Airão Santa Maria, Airão São João e Vermil

Património cultural

- Monumento nacional / Património mundial da humanidade
- Zona non edificandi
- Monumentos nacionais
- Monumentos de interesse público
- Imóveis de interesse público
- Imóveis em vias de classificação
- Imóveis de interesse municipal
- Zona de proteção
- Zona especial de proteção

Monumentos nacionais

- MN1 Castelo de Guimarães
- MN2 Muralhas de Guimarães
- MN3 Paço dos Duques de Bragança
- MN4 Igreja de São Miguel do Castelo
- MN5 Igreja de Nossa Senhora da Oliveira
- MN6 Paços Municipais [artigos]
- MN7 Claustro da Igreja de São Domingos
- MN8 Padrão de D. João I
- MN9 Cruzeiro de Nossa Senhora da Guia
- MN10 Capela de São Torcato
- MN11 Ponte de Serves
- MN12 Ponte do Rio Ave
- MN13 Igreja de Santa Cristina de Sedadelo
- MN14 Igreja de São Martinho de Candoso
- MN15 Citânia de Briteiros
- MN16 Citânia de Sabroso
- MN17 Lápide das Taipas
- MN18 2 marcos miliários, sítio Capela
- MN19 Recinto Comemorativo da Batalha do Salado
- MN20 Mosteiro de Pombeiro
- MN21 Centro Histórico de Guimarães

Monumentos de interesse público

- MIP1 Casa e Quinta de Corujeiras
- MIP2 Igreja Velha de Santa Maria de Corvite
- MIP3 Casa de Margaride, incluindo parte da quinta

Imóveis de interesse público

- IIP1 Estação Arqueológica da Penha
- IIP2 Igreja de São Francisco e Fresois
- IIP3 Rua de D. João I
- IIP4 Igreja de São Domingos
- IIP5 Mosteiro de Santa Marinha da Costa
- IIP6 Igreja de São João de Caldas
- IIP7, IIP7.1, IIP7.2, IIP7.3, IIP7.4, IIP7.5 Igreja e Cristóvina de Nossa Senhora da Consolação e Santos Passos
- IIP8 Cruzeiro de granito trasonado
- IIP9 Capela de Nossa Senhora da Conceição
- IIP10 Capela do Espírito Santo
- IIP11 Cruzeiro fronteiro ao adro da Igreja de São Francisco
- IIP12 Paço de São Cipriano
- IIP13 Igreja Velha de São Cipriano de Tabuadelo
- IIP14 Casa dos Lobos Machados
- IIP15 Casa de Caneiros
- IIP16 Edifício na Rua Egas Moniz (Casa nº 113)
- IIP17 Edifício da Misericórdia de Guimarães
- IIP18 Casa do Arb de Raúl Brandão e jardim anexo
- IIP19 Igreja do Convento das Capuchinhas
- IIP20 Capela de Santa Cruz
- IIP21 Casa e Quinta de Minotes
- IIP22 Casa de Sezim

Imóveis em vias de classificação

- IVC1 Solar e Quinta de Carvalho D'Arca
- IVC2 Casa do Ribeiro
- IVC3 Conjunto das antigas Fábricas de Curtumes
- IVC4 Santuário de Santa Maria Madalena

Imóveis de interesse municipal

- IIM1 Casa dos Rotulos
- IIM2 Casa do Proposto
- IIM3 Capela do Bom Despacho

Domínio hídrico

- Linhas de água

Limites administrativos (CAOP 2014)

- Limite de concelho
- Limite de freguesia

Cartografia

- Atualizações

Identificação da Cartografia de Referência

[A cartografia de referência foi objeto de atualização, de acordo com as especificações técnicas de produção de mapeia, em sentido de 2015, em circuito para produção produzida e proprietária e de acordo com a cartografia oficial disponibilizada pela E.P., S.A. e ADVOGADO]

Entidade Produtora: Câmara Municipal de Guimarães
Entidade Produtora: Municipia S.A.
Data da Edição: Mai. 15, 2002
Data de Atualização: Out. 01, 2020
Entidade Responsável pela Homologação: Instituto Geográfico Português
Série Cartográfica Nacional 10k
Projeção Rotangular de Gauss — Elipsóide de Hayford, Datum 73
Coordenadas: Hayford-Gauss
Meridiano Central: -8º07'54.862" (Lisboa)
Precisão Planimétrica: e.m.q. ± 3,70 m
Precisão Altimétrica: P.C. e.m.q. ± 0,3,73 m e C.N. e.m.q. ± 1,7
Escrita(s) Territorial: 90% de emissão
Escala: 1:10 000

Projeção Rotangular de Gauss — Elipsóide de Hayford, Datum 73
Coordenadas: Hayford-Gauss
Meridiano Central: -8º07'54.862" (Lisboa)
Escala da representação para a reprodução da cartografia em suporte analógico: 1: 10 000
Decessão folhas (grelha da cartografia oficial)
Precisão posicional nominal da escala gráfica: 5 metros. (erro máximo de 0,5 milímetros para cada escala gráfica)
Fonte: DMG, DGT, DRCN
Data da edição: Fev. 06, 2015

Câmara Municipal de Guimarães
Departamento de Urbanismo e de Promoção do Desenvolvimento
Divisão de Urbanismo

pdm guimarães
planta património cultural
departamento de urbanismo e de promoção do desenvolvimento divisão de urbanismo
câmara municipal de guimarães
escala 1:10 000

70-3

pdm guimarães
planta património cultural
departamento de urbanismo e de promoção do desenvolvimento divisão de urbanismo
câmara municipal de guimarães

Câmara Municipal de Guimarães
Departamento de Urbanismo e de Promoção do Desenvolvimento
Divisão de Urbanismo

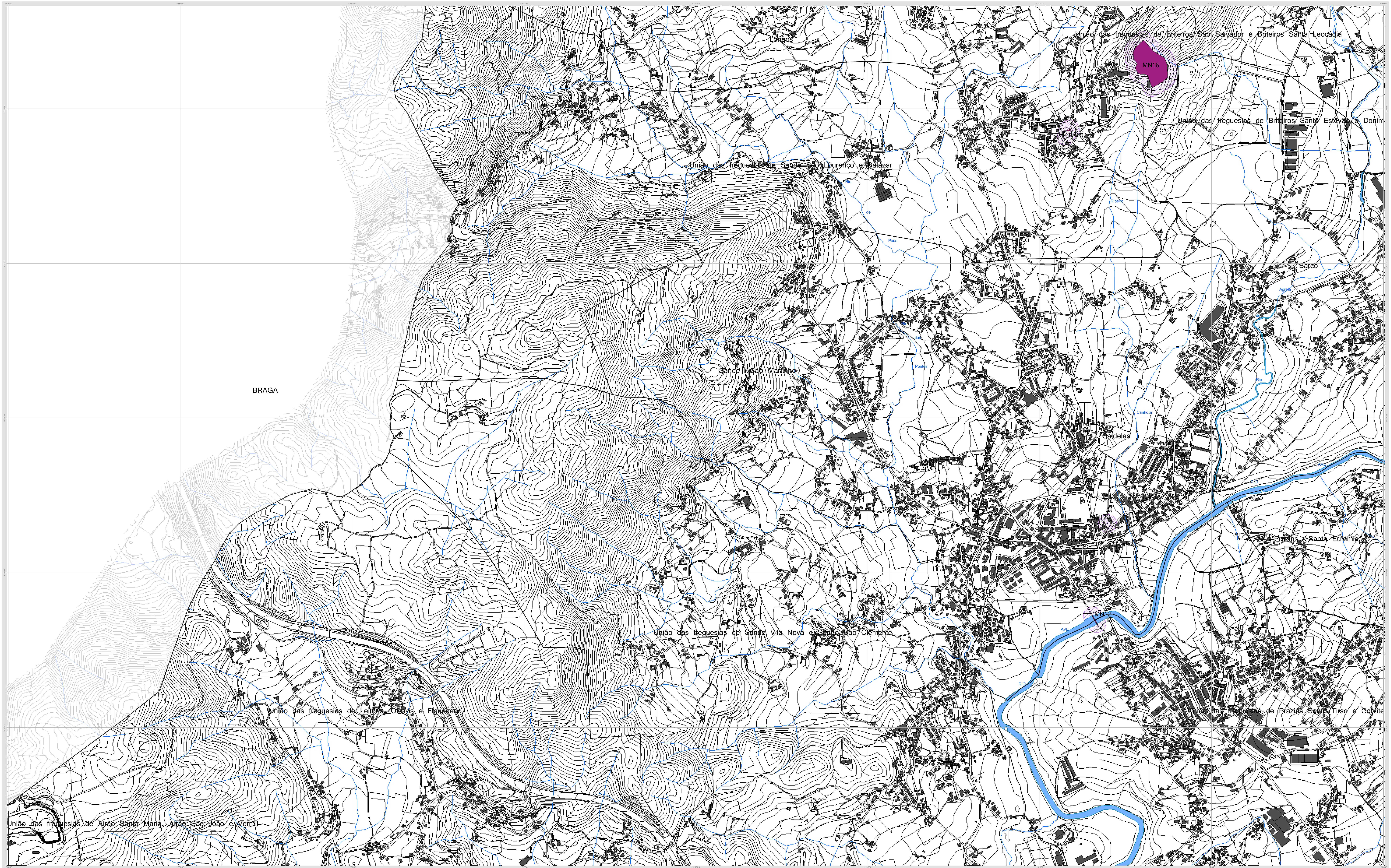

Património cultural

- MN — Monumento nacional / Património mundial da humanidade
- Zona non edificandi
- MN — Monumentos nacionais
- MIP — Monumentos de interesse público
- IIP — Imóveis de interesse público
- IVC — Imóveis em vias de classificação
- IIM — Imóveis de interesse municipal
- Zona de proteção
- Zona especial de proteção

Monumentos nacionais

MN1	Castelo de Guimarães
MN2	Muralhas de Guimarães
MN3	Paço dos Duques de Bragança
MN4	Igreja de São Miguel do Castelo
MN5	Igreja de Nossa Senhora da Oliveira
MN6	Paços Municipais (antigos)
MN7	Claustro da Igreja de São Domingos
MN8	Padrão de D. João I
MN9	Cruzeiro de Nossa Senhora da Guia
MN10	Capela de São Torcato
MN11	Ponte de Serves
MN12	Ponte do Rio Ave
MN13	Igreja de Santa Cristina de Serzedelo
MN14	Igreja de São Martinho de Cardoso
MN15	Citânia de Briteiros
MN16	Citânia de Sabroso
MN17	Lápide das Taipas
MN18	2 marcos miliários, série Capela
MN19	Padrão Comemorativo da Batalha do Salado
MN20	Mosteiro de Pombeiro
MN21	Centro Histórico de Guimarães

Monumentos de interesse público

MIP1	Casa e Quinta de Corujeiras
MIP2	Igreja Velha de Santa Maria de Corvite
MIP3	Casa de Margaride, incluindo parte da quinta

Imóveis de interesse público

IIP1	Estação Arqueológica da Penha
IIP2	Igreja de São Francisco e Frescos
IIP3	Rua de D. João I
IIP4	Igreja de São Domingos
IIP5	Mosteiro de Santa Marinha da Costa
IIP6	Igreja de São João de Calvos
IIP7, IIP7.1, IIP7.2, IIP7.3, IIP7.4, IIP7.5	Igreja e Oratórios de Nossa Senhora da Consolação e Santos Passos
IIP8	Cruzeiro de granito brasonado
IIP9	Capela de Nossa Senhora da Conceição
IIP10	Capela do Espírito Santo
IIP11	Cruzeiro fronteiro ao adro da Igreja de São Francisco
IIP12	Paço de São Cipriano
IIP13	Igreja Velha de São Cipriano de Tabuadelo
IIP14	Casa dos Lobos Machados
IIP15	Casa de Caneiros
IIP16	Edifício na Rua Egas Moniz (Casa nº 113)
IIP17	Edifício da Misericórdia de Guimarães
IIP18	Casa do Alto de Raúl Brandão e jardim anexo
IIP19	Igreja do Convento das Capuchinhas
IIP20	Capela de Santa Cruz
IIP21	Casa e Quinta de Minotes
IIP22	Casa de Sezim

Imóveis em vias de classificação

IVC1	Solar e Quinta de Carvalho D'Arca
IVC2	Casa do Ribeiro
IVC3	Conjunto das antigas Fábricas de Curtumes
IVC4	Santuário de Santa Maria Madalena

Imóveis de interesse municipal

IIM1	Casa das Rótulas
IIM2	Casa do Proposto
IIM3	Capela do Bom Despacho

Domínio hídrico

- Linhas de água

Limites administrativos (CAOP 2014)

- Limite de concelho
- Limite de freguesia

Cartografia

- Atualizações

Identificação da Cartografia de Referência

(A cartografia de referência foi objeto de atualização, de acordo com as especificações técnicas de produção da mesma, em junho de 2009, em conjunto pela entidade produtora e proprietária e de acordo com a cartografia oficial disponibilizada pela E.P., S.A. e ASCENDI)
Entidade Proprietária: Câmara Municipal de Guimarães
Entidade Produtora: Municipia S.A.
Data da Edição: Mai 19, 2003
Data da Homologação: Jan 18, 2005
Entidade Responsável pela Homologação: Instituto Geográfico Português
Série Cartográfica Nacional 10k
Projeção Retangular de Gauss - Elipsóide de Hayford, Datum 73
Coordenadas Hayford-Gauss
Datum Altimétrico Nacional (Cascais)
Precisão Planimétrica: e.m.q. ≤ 1,70 m
Precisão Altimétrica: P.C. e.m.q. ≤ 0,625 m e C.N. e.m.q. ≤ 1,7
Exatidão Temática e Posicional: 90% da amostra
Escala 1: 10 000
0 100 200 300 400 500 600 700 800 m

Projeção Retangular de Gauss - Elipsóide de Hayford, Datum 73
Coordenadas Hayford-Gauss
Altitudes em Metros - Equidistância das Curvas 5 Metros - Datum Vertical Marégrafo de Cascais
Escala de representação para a reprodução da cartografia em suporte analógico - 1: 10 000
Dezassete folhas (grelha da cartografia oficial)
Precisão posicional nominal da saída gráfica: 5 metros (erro máximo de 0,2 milímetros para cada saída gráfica)
Fonte: CMG, DGT, DRCN
Data de edição: Fev 18, 2015

pdm guimarães
planta património cultural
departamento de urbanismo e de promoção do desenvolvimento divisão de urbanismo
câmara municipal de guimarães
escala 1:10 000

70-4

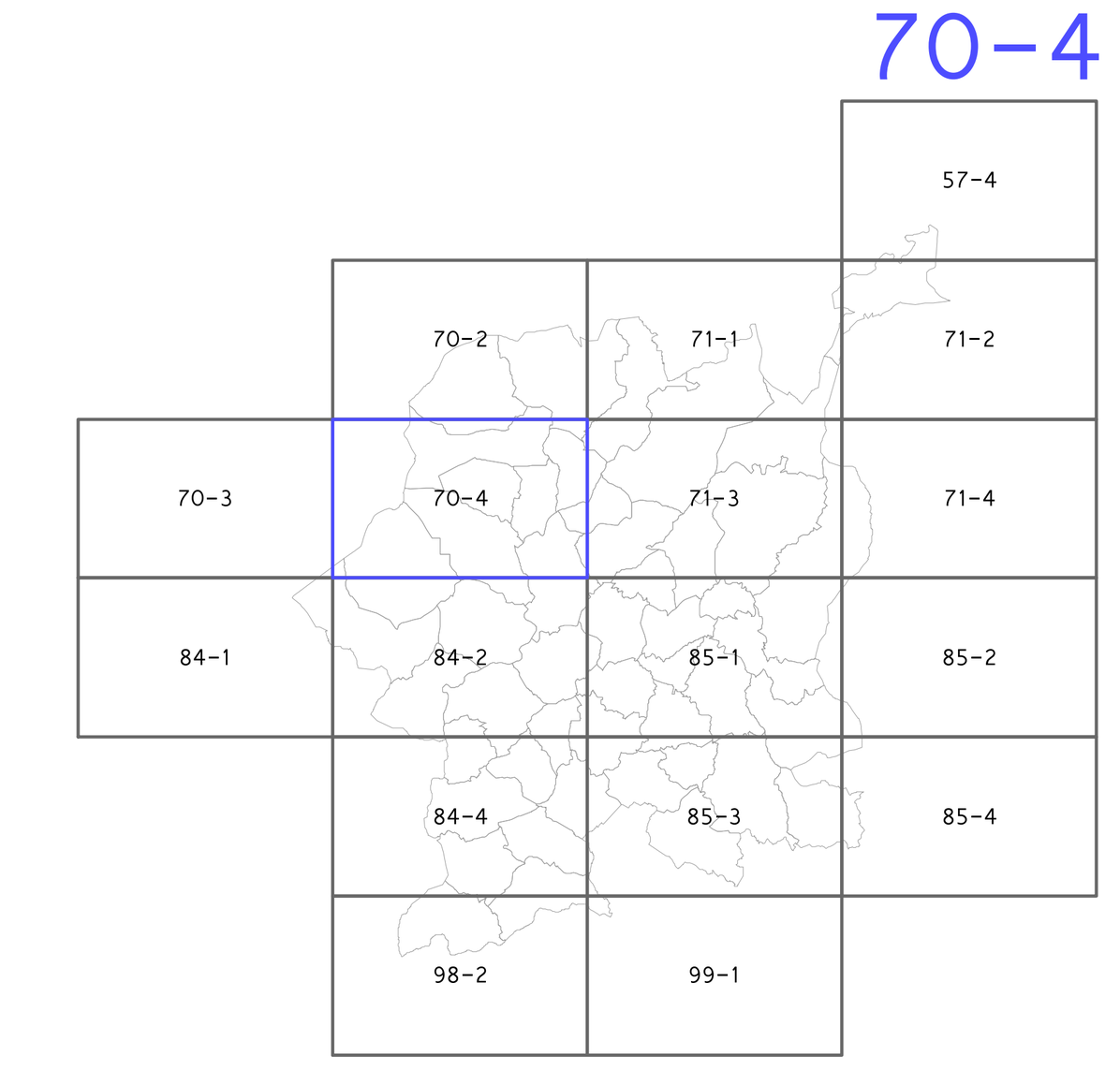

pdm guimarães
planta património cultural
departamento de urbanismo e de promoção do desenvolvimento divisão de urbanismo
câmara municipal de guimarães

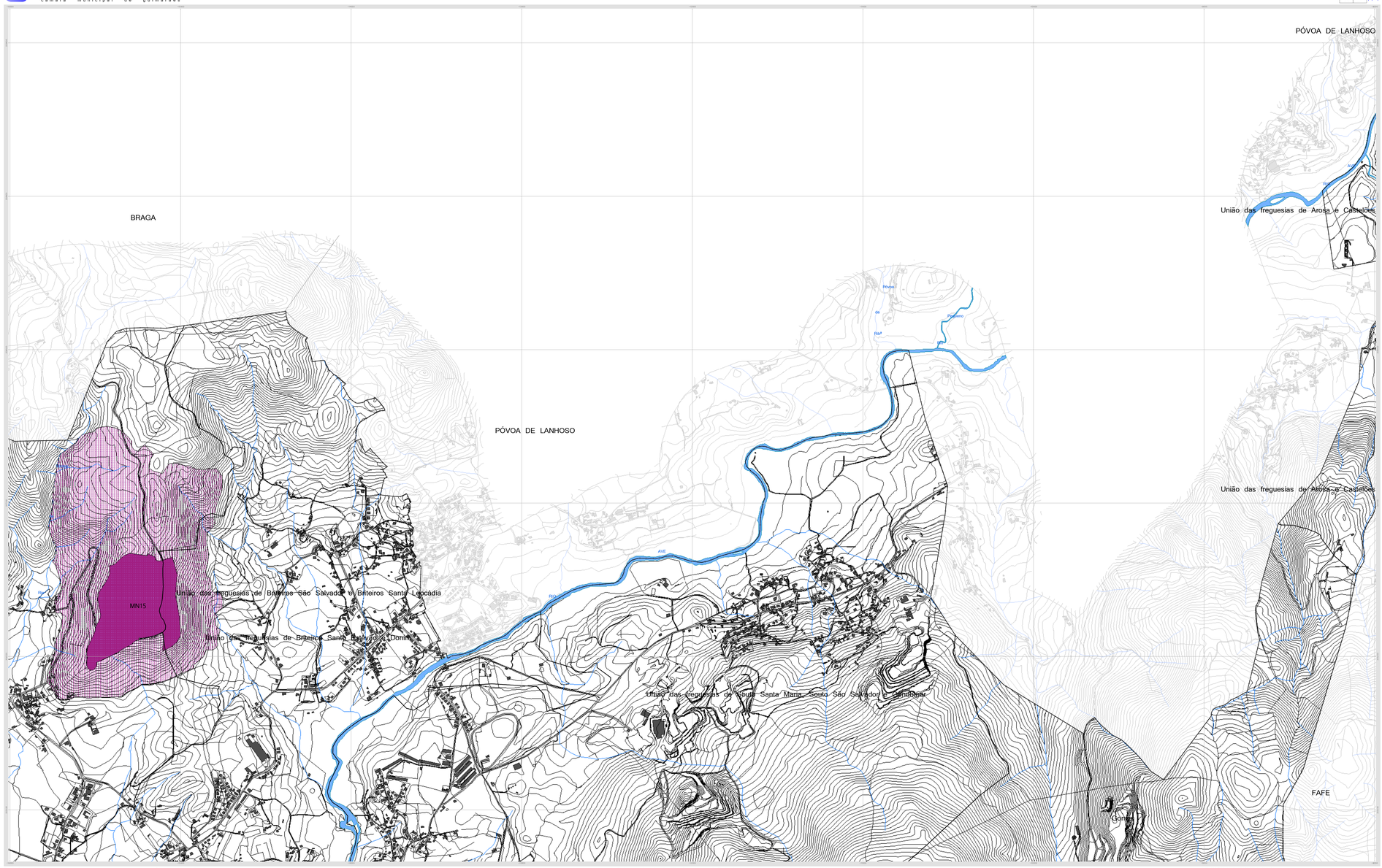

Património cultural

- Monumento nacional / Património mundial da humanidade
- Zona non edificandi
- Monumentos nacionais
- Monumentos de interesse público
- Imóveis de interesse público
- Imóveis em vias de classificação
- Imóveis de interesse municipal
- Zona de proteção
- Zona especial de proteção

Monumentos nacionais

- MN1 Citânia de Guimarães
- MN2 Muralhas de Guimarães
- MN3 Paço dos Duques de Bragança
- MN4 Igreja de São Miguel do Castelo
- MN5 Igreja de Nossa Senhora da Oliveira
- MN6 Paços Municipais (antigos)
- MN7 Cibório da Igreja de São Domingos
- MN8 Padrão de D. João I
- MN9 Cruzeiro de Nossa Senhora da Guia
- MN10 Capela de São Torcato
- MN11 Ponte de Serves
- MN12 Ponte do Rio Ave
- MN13 Igreja de Santa Cristina de Sextieiro
- MN14 Igreja de São Martinho de Candoso
- MN15 Citânia de Briteiros
- MN16 Citânia de Sabroso
- MN17 Castro das Tapas
- MN18 2 marcos miliários, série Capela
- MN19 Padrão Comemorativo da Batalha do Salado
- MN20 Mosteiro de Pombeiro
- MN21 Centro Histórico de Guimarães

Monumentos de interesse público

- MIP1 Casa e Quinta de Carqueijes
- MIP2 Igreja Velha de Santa Maria de Corvite
- MIP3 Casa de Margaride, incluindo parte de quinta

Imóveis de interesse público

- IIP1 Estação Arqueológica da Penha
- IIP2 Igreja de São Francisco e Frescos
- IIP3 Rua de D. João I
- IIP4 Igreja de São Domingos
- IIP5 Mosteiro de Santa Marinha da Costa
- IIP6 Igreja de São João de Caboz
- IIP7, IIP7_1, IIP7_2, IIP7_3, IIP7_4, IIP7_5 Igreja e Cividade de Nossa Senhora da Conceição e Santos Passos
- IIP8 Cruzeiro de gravito fraturado
- IIP9 Capela de Nossa Senhora da Conceição
- IIP10 Capela do Espírito Santo
- IIP11 Cruzeiro fronteiro ao adro da Igreja de São Francisco
- IIP12 Paço de São Cipriano
- IIP13 Igreja Velha de São Cipriano de Tabuadelo
- IIP14 Casa dos Lobos Machados
- IIP15 Casa de Caneiros
- IIP16 Edifício na Rua Egas Moniz (Casa nº 113)
- IIP17 Edifício de Misericórdia de Guimarães
- IIP18 Casa do Arb. de Raúl Brandão e jardim anexo
- IIP19 Igreja do Convento das Capuchinhas
- IIP20 Capela de Santa Cruz
- IIP21 Casa e Quinta do Mineiro
- IIP22 Casa de Sedrim

Imóveis em vias de classificação

- IVC1 Solar e Quinta de Carvalho D'Arca
- IVC2 Casa do Ribeiro
- IVC3 Conjunto das antigas Fábricas de Curtumes
- IVC4 Santuário de Santa Maria Madalena

Imóveis de interesse municipal

- IIM1 Casa dos Ricados
- IIM2 Casa do Proposto
- IIM3 Capela do Bom Despacho

Domínio hídrico

- Linhas de água
- Limites administrativos (CAOP 2014)
- Limite de concelho
- Limite de freguesia

Cartografia

- Atualizações

Identificação da Cartografia de Referência

Carta Militar de Portugal à escala 1:25 000, Série M888, folhas 71 e 72, edição 2 (2010), com correções até fevereiro de 2010 e impressão e de acordo com as especificações técnicas de produção da mesma, ao abrigo do Contrato de Cedência de Direitos de Autor celebrado a 4 de março de 2010 entre o Instituto Geográfico Português e a Câmara Municipal de Guimarães.

Entidade Proprietária: Câmara Municipal de Guimarães
Data de Aquisição: Dez 15, 2010
Data da Edição: Mar 15, 2012
Data da Homologação: Jan 15, 2020
Entidade Homologadora e Produção: Instituto Geográfico Português
Série Cartográfica Nacional 25k
Projeção Retangular de Gauss - Elipsóide de Hayford, Datum 73
Coordenadas: Hayford-Gauss
Datum Altimétrico Nacional (Cascais)
Precisão Planimétrica: e.m.q. ≤ 1,70 m
Precisão Altimétrica: P.C. e.m.q. ≤ 0,425 m e C.N. e.m.q. ≤ 1,7
Equidistância Topográfica: 10 m, de entalha

Escala 1:10 000

0m 100m 200m 300m 400m 500m

Projeção Retangular de Gauss - Elipsóide de Hayford, Datum 73
Coordenadas: Hayford-Gauss
Altitudes em Metros - Equidistância das Curvas 5 Metros - Datum Vertical Marégrafo de Cascais
Escala 1:10 000 - Impressão em formato A1 - Cartografia em suporte analógico - 1: 10 000
Declinação Média (Ponto da cartografia ativo)
Precisão posicional nominal da vasta gráfica: 5 metros (erro máximo de 0,2 milímetros para cada vasta gráfica)
Fontes: CMG, DGT, IGP/IN
Data de edição: Fev 28, 2020

pdm guimarães
planta património cultural
departamento de urbanismo e de promoção do desenvolvimento divisão de urbanismo
câmara municipal de guimarães

escala 1:10 000

71-1

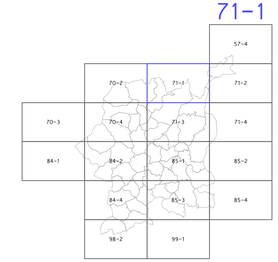

Câmara Municipal de Guimarães
Departamento de Urbanismo e de Promoção do Desenvolvimento
Divisão de Urbanismo

pdm guimarães
planta património cultural
departamento de urbanismo e de promoção do desenvolvimento | divisão de urbanismo
câmara municipal de guimarães

Câmara Municipal de Guimarães
Departamento de Urbanismo e de Promoção do Desenvolvimento
Divisão de Urbanismo

pdm guimarães
planta património cultural
departamento de urbanismo e de promoção do desenvolvimento | divisão de urbanismo
câmara municipal de guimarães
escala 1:10 000

71-2

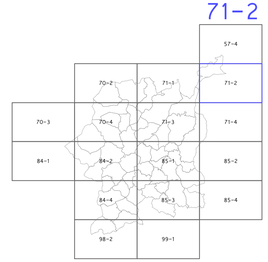

Património cultural

- MN Monumento nacional / Património mundial da humanidade
- ZNE Zona non edificandi
- MN Monumentos nacionais
- MI Monumentos de interesse público
- IP Imóveis de interesse público
- IVC Imóveis em vias de classificação
- IMI Imóveis de interesse municipal
- ZP Zona de proteção
- ZEP Zona especial de proteção

Monumentos nacionais

- MN1 Castelo de Guimarães
- MN2 Muralhas de Guimarães
- MN3 Paço dos Duques de Bragança
- MN4 Igreja de São Miguel do Castelo
- MN5 Igreja de Nossa Senhora da Oliveira
- MN6 Paços Municipais [edifício]
- MN7 Claustro da Igreja de São Domingos
- MN8 Padrão de D. João I
- MN9 Cruzeiro de Nossa Senhora da Guia
- MN10 Capela de São Torcato
- MN11 Ponte de Serves
- MN12 Ponte do Rio Ave
- MN13 Igreja de Santa Cristina de Sesdelo
- MN14 Igreja de São Martinho de Candoso
- MN15 Citânia de Briteiros
- MN16 Citânia de Sabroso
- MN17 Lápide das Taipas
- MN18 2 marcos miliários, sítio Capela
- MN19 Recinto Comemorativo da Batalha do Salado
- MN20 Mosteiro de Pombeiro
- MN21 Centro Histórico de Guimarães

Monumentos de interesse público

- MIP1 Casa e Quinta de Corujeiras
- MIP2 Igreja Velha de Santa Maria de Corvite
- MIP3 Casa de Margaride, incluindo parte da quinta

Imóveis de interesse público

- IIP1 Estação Arqueológica da Penha
- IIP2 Igreja de São Francisco e Fresois
- IIP3 Rua de D. João I
- IIP4 Igreja de São Domingos
- IIP5 Mosteiro de Santa Marinha da Costa
- IIP6 Igreja de São João de Caldas
- IIP7, IIP7.1, IIP7.2, IIP7.3, IIP7.4, IIP7.5 Igreja e Cividade de Nossa Senhora da Consolação e Santos Passos
- IIP8 Cruzeiro de granito trasonado
- IIP9 Capela de Nossa Senhora da Conceição
- IIP10 Capela do Espírito Santo
- IIP11 Cruzeiro fronteiro ao adro da Igreja de São Francisco
- IIP12 Paço de São Cipriano
- IIP13 Igreja Velha de São Cipriano de Tabuadelo
- IIP14 Casa dos Lobos Machados
- IIP15 Casa de Caneiros
- IIP16 Edifício na Rua Egas Moniz (Casa nº 113)
- IIP17 Edifício da Misericórdia de Guimarães
- IIP18 Casa do Arb. de Real Brandão e jardim anexo
- IIP19 Igreja do Convento das Capuchinhas
- IIP20 Capela de Santa Cruz
- IIP21 Casa e Quinta de Minotes
- IIP22 Casa de Sezim

Imóveis em vias de classificação

- IVC1 Solar e Quinta de Carvalho D'Arca
- IVC2 Casa do Ribeiro
- IVC3 Conjunto das antigas Fábricas de Curtumes
- IVC4 Santuário de Santa Maria Madalena

Imóveis de interesse municipal

- IMI1 Casa dos Rotulos
- IMI2 Casa do Proposto
- IMI3 Capela do Bom Despacho

Domínio hídrico

- Linhas de água

Limites administrativos (CAOP 2014)

- Limite de concelho
- Limite de freguesia

Cartografia

- Atualizações

Identificação da Cartografia de Referência

[A cartografia de referência foi objeto de atualização, de acordo com as especificações técnicas de produção de mapeia, em anho de 2015, do circuito pela Unidade produtora e propriedade e de acordo com a cartografia oficial disponibilizada pela E.P., S.A. e AVENIDA]
Entidade Produtora: Câmara Municipal de Guimarães
Entidade Produtora: Municipia S.A.
Data da Edição: Mai 15, 2002
Data de Atualização: Out 15, 2015
Entidade Responsável pela Homologação: Instituto Geográfico Portugués
Série Cartográfica Nacional 10k
Projecção Rectangular de Gauss — Elipsóide de Hayford, Datum 73
Coordenadas Hayford-Gauss:
Meridiano Central: -8º07'54.862" (Lisboa)
Precisão Planimétrica: e.m.q. ± 3,70 m
Precisão Altimétrica: P.C. e.m.q. ± 0,3,73 m e C.N. e.m.q. ± 1,7
Eventos Tectónicos e Posteriores: 90% de emissão
Escala 1:10 000
0m 100 200 300 400 500 600 700 800 900 m
Projecção Rectangular de Gauss — Elipsóide de Hayford, Datum 73
Coordenadas Hayford-Gauss
Meridiano Central: -8º07'54.862" (Lisboa)
Escala de representação para a reprodução da cartografia em suporte analógico: 1: 10 000
Decisores fotos (ginha da cartografia oficial)
Precisão posicional nominal da escala gráfica: 5 metros. (erro máximo de 0,5 milímetros para cada escala gráfica)
Fonte: DMG, DGT, SROA
Data de edição: Fev 18, 2015

pdm guimarães
planta património cultural

departamento de urbanismo e de promoção do desenvolvimento | divisão de urbanismo
câmara municipal de guimarães

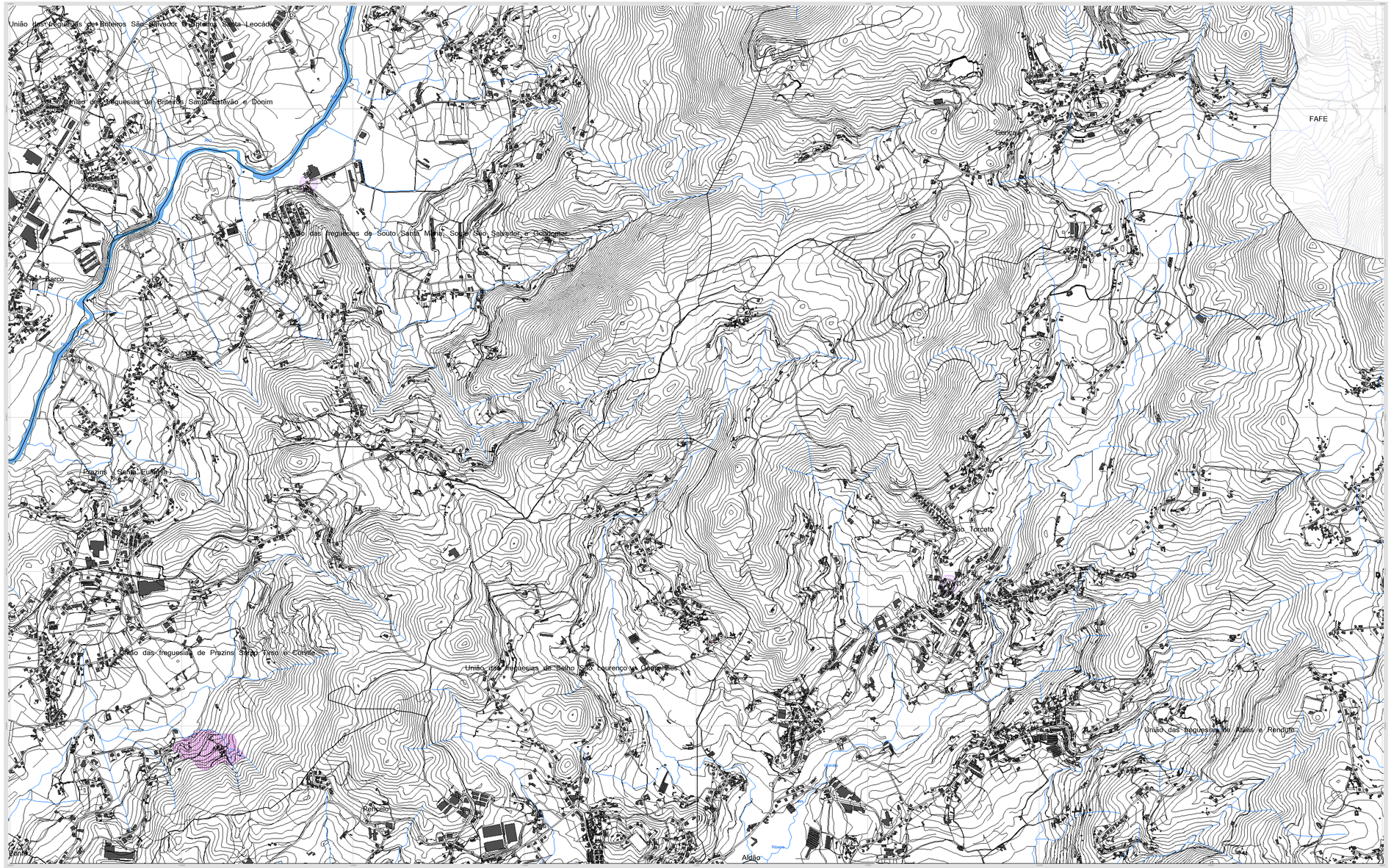

Património cultural

- Monumento nacional / Património mundial da humanidade
- Zona non edificandi
- Monumentos nacionais
- Monumentos de interesse público
- Imóveis de interesse público
- Imóveis em vias de classificação
- Imóveis de interesse municipal
- Zona de protecção
- Zona especial de protecção

Monumentos nacionais

- MN1 Castelo de Guimarães
- MN2 Muralhas de Guimarães
- MN3 Paço dos Duques de Bragança
- MN4 Igreja de São Miguel do Castelo
- MN5 Igreja de Nossa Senhora da Oliveira
- MN6 Paços Municipais (antigos)
- MN7 Claustro da Igreja de São Domingos
- MN8 Pedida de D. João I
- MN9 Cruzeiro de Nossa Senhora da Guia
- MN10 Capela de São Torcato
- MN11 Ponte de Serelhe
- MN12 Ponte do Rio Ave
- MN13 Igreja de Santa Cristina de Selvabelo
- MN14 Igreja de São Martinho de Candoso
- MN15 Citânia de Briteiros
- MN16 Citânia de Sabroso
- MN17 Lápide dos Tabjes
- MN18 2 marcos miliários, série Capela
- MN19 Padrão Comemorativo da Batalha de Salado
- MN20 Mosteiro de Pombeiro
- MN21 Centro Histórico de Guimarães

Monumentos de interesse público

- MIP1 Casa e Quinta de Carqueijes
- MIP2 Igreja Velha de Santa Maria de Corvite
- MIP3 Casa de Margarida, incluindo parte da quinta
- MIP4 Igreja de São Cipriano de Tabuadelo
- MIP5 Casa dos Lobos Machadas
- MIP6 Casa de Caneiros
- MIP7 Edifício na Rua Egas Moniz (Casa nº 113)
- MIP8 Edifício da Misericórdia de Guimarães
- MIP9 Casa do Alto de Raúl Brandão e jardim anexo
- MIP10 Igreja do Convento das Capuchinhas
- MIP11 Capela de Santa Cruz
- MIP12 Casa e Quinta de Mirodes
- MIP13 Casa de Sezim

Imóveis de interesse público

- IIP1 Edicção Arqueológica da Penha
- IIP2 Igreja de São Francisco e Fresura
- IIP3 Rua de D. João I
- IIP4 Igreja de São Domingos
- IIP5 Mosteiro de Santa Marinha da Costa
- IIP6 Igreja de São João de Caleos
- IIP7, IIP7.1, IIP7.2, IIP7.3, IIP7.4, IIP7.5 Igreja e Cividade de Nossa Senhora da Consolação e Santos Reparo
- IIP8 Cruzeiro de grande bracenado
- IIP9 Capela de Nossa Senhora da Conceição
- IIP10 Capela de Espírito Santo
- IIP11 Cruzeiro fronteiro ao adro da Igreja de São Francisco

Imóveis em vias de classificação

- IVC1 Solar e Quinta de Carvalho D'Arce
- IVC2 Casa do Ribeiro
- IVC3 Conjunto das antigas Fábricas de Curtumes
- IVC4 Santuário de Santa Maria Madalena

Imóveis de interesse municipal

- IIM1 Casa dos Rotulos
- IIM2 Casa do Proposto
- IIM3 Capela do Bom Despacho

Domínio hídrico

- Linhas de água

Limites administrativos (CAOP 2014)

- Limite de concelho
- Limite de freguesia

Cartografia

- Actualizações

Identificação da Cartografia de Referência

A cartografia de referência foi objecto de actualização, de acordo com os especificações técnicas de produção do mesmo, em junho de 2015, em estreita par entidade produtora e proprietária e de acordo com a cartografia oficial disponibilizada pela E.P.; S.A. (A.M.D.N.E) Entidade Produtora: Município S.A.
Entidade Produtora: Município S.A.
Data da Edição: Mai 15, 2015
Data de Atualização: Jun 15, 2015
Sistema de Referência para a Representação: Instituto Geográfico Português
Série Cartográfica Nacional 25
Projecção Rectangular de Gauss - Elipsóide de Hayford, Datum 73
Coordenadas: Hayford-Gauss
Origem das Coordenadas: (Cascais)
Precisão Planimétrica: e.m.q. ± 1,75 m
Precisão Altimétrica: P.C. e.m.q. ± 0,825 m e C.N. e.m.q. ± 1,7
Equidista Topográfica e Batimétrica: 10% de amostra
Escala: 1: 10.000

Projecção Rectangular de Gauss - Elipsóide de Hayford, Datum 73
Coordenadas: Hayford-Gauss
Altitudes em Metros - Equidistância das Curvas 5 Metros - Datum Vertical Marégrafo de Cascais
Escala de representação para a reprodução da cartografia em suporte analógico - 1: 10 000
Precisão Planimétrica: e.m.q. ± 1,75 m
Precisão posicional numeral da sede gráfica: 1 metros (erro máximo de 0,2 milímetros para cada sede gráfica)
Fuso: GMS, GGT, GRCN
Data da edição: Fev 28, 2015

pdm guimarães
planta património cultural

departamento de urbanismo e de promoção do desenvolvimento | divisão de urbanismo
câmara municipal de guimarães

escala 1:10 000

71-3

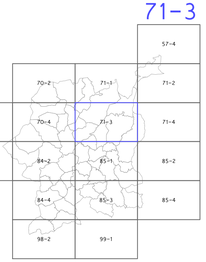

pdm guimarães
planta património cultural
departamento de urbanismo e de promoção do desenvolvimento divisão de urbanismo
câmara municipal de guimarães

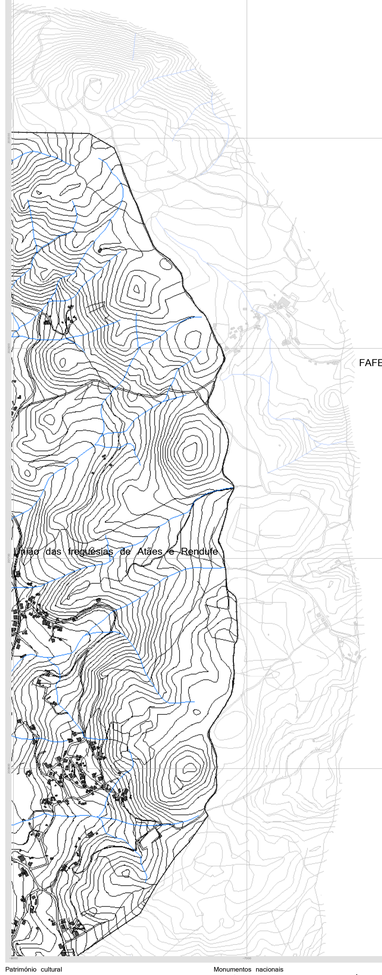

Câmara Municipal de Guimarães
Departamento de Urbanismo e de Promoção do Desenvolvimento
Divisão de Urbanismo

pdm guimarães
planta património cultural
departamento de urbanismo e de promoção do desenvolvimento divisão de urbanismo
câmara municipal de guimarães
escala 1:10 000

71-4

Património cultural

- Monumento nacional / Património mundial da humanidade
- Zona non edificandi
- Monumentos nacionais
- Monumentos de interesse público
- Imóveis de interesse público
- Imóveis em vias de classificação
- Imóveis de interesse municipal
- Zona de proteção
- Zona especial de proteção

Monumentos nacionais

MN1 Castelo de Guimarães
MN2 Muralhas de Guimarães
MN3 Paço dos Duques de Bragança
MN4 Igreja de São Miguel do Castelo
MN5 Igreja de Nossa Senhora da Oliveira
MN6 Paços Municipais (antigos)
MN7 Claustro da Igreja de São Domingos
MN8 Padrão de D. João I
MN9 Cruzeiro de Nossa Senhora da Guia
MN10 Capela de São Torcato
MN11 Ponte de Serves
MN12 Ponte do Rio Ave
MN13 Igreja de Santa Cristina de Sevdelho
MN14 Igreja de São Martinho de Candoso
MN15 Cibório de Briteiros
MN16 Cibório de Selho
MN17 Lápide das Tapas
MN18 2 marcos miliários, série Capela
MN19 Padrão Comemorativo da Batalha do Salado
MN20 Mosteiro de Pombeiro
MN21 Centro Histórico de Guimarães

Monumentos de interesse público

MIP1 Casa e Quinta de Corgaires
MIP2 Igreja Velha de Santa Maria de Conde
MIP3 Casa de Margaride, incluindo parte da quinta

Imóveis de interesse público

IIP1 Estação Arqueológica da Penha
IIP2 Igreja de São Francisco e Frescos
IIP3 Rua de D. João I
IIP4 Igreja de São Domingos
IIP5 Mosteiro de Santa Marinha da Costa
IIP6 Igreja de São João de Caldas
IIP7, IIP7.1, IIP7.2, IIP7.3, IIP7.4, IIP7.5 Igreja e Cividade de Nossa Senhora da Conceição e Santos Passos
IIP8 Cruzeiro de granito trasonado
IIP9 Capela de Nossa Senhora da Conceição
IIP10 Capela do Espírito Santo
IIP11 Cruzeiro fronteiro ao adro da Igreja de São Francisco
IIP12 Paço de São Cipriano
IIP13 Igreja Velha de São Cipriano de Tabuadelo
IIP14 Casa dos Lobos Machados
IIP15 Casa de Caneiros
IIP16 Edifício na Rua Egas Moniz (Casa nº 113)
IIP17 Edifício de Misericórdia de Guimarães
IIP18 Casa do Arb de Raúl Brandão e jardim anexo
IIP19 Igreja do Convento das Capuchinhas
IIP20 Capela de Santa Cruz
IIP21 Casa e Quinta de Minutes
IIP22 Casa de Sedrim

Imóveis em vias de classificação

IVC1 Solar e Quinta de Carvalho D'Arra
IVC2 Casa do Ribeiro
IVC3 Conjunto das antigas Fábricas da Culturnes
IVC4 Santuário de Santa Maria Madalena

Imóveis de interesse municipal

IIM1 Casa dos Ribeiro
IIM2 Casa do Proposto
IIM3 Capela do Bom Despacho

Domínio hídrico

Linhas de água

Limites administrativos (CAOP 2014)

Limite de concelho
Limite de freguesia

Cartografia

Atualizações

Identificação da Cartografia de Referência

(A cartografia de referência foi objeto de atualização, de acordo com as especificações técnicas de produção da planta, em prol de uma melhor leitura e interpretação dos elementos patrimoniais, tendo-se revisto em alguns casos a categoria atual desmotivadas pela D.P., n.a. e AVEIAS)

Entidade Proprietária: Câmara Municipal de Guimarães
Entidade Produtora: Municípia S.A.
Data de Produção: Jun. 13, 2013
Data de Homologação: Jun. 13, 2013
Entidade Responsável pela Homologação: Instituto Geográfico Portugués
Sede Cartográfica Nacional: Cb
Projeção Retangular de Gauss - Elipsóide de Hayford, Datum 73
Coordenadas: Hachuri Gauss
Datum Altimétrico Nacional (Cascais)
Precisão Planimétrica: e.m.q. ≤ 1,71 m
Precisão Altimétrica: e.m.q. ≤ 1,71 m (e.m.q. ≤ 0,74 m e C.N. e.m.q. ≤ 1,7)
Equidista Temática e Planimétrica: 10% da amostra

Escala 1 : 10 000

Projeção Retangular de Gauss - Elipsóide de Hayford, Datum 73
Coordenadas: Hachuri Gauss
Altitudes em Metros - Equidistância das Curvas 5 Metros - Datum Vertical Marégrafo de Cascais
Edição e Impressão: Especificações da Cartografia em suporte analógico - 1: 10 000
Ouzeaux folhas (partes da cartografia oficial)
Precisão posicional nominal da saída gráfica: 5 metros (erro máximo de 0,2 milímetros para cada saída gráfica)
Data de edição: Fev 16, 2015



Câmara Municipal de Guimarães
Departamento de Urbanismo e de Promoção do Desenvolvimento
Divisão de Urbanismo

pdm guimarães
planta património cultural
departamento de urbanismo e de promoção do desenvolvimento divisão de urbanismo
câmara municipal de guimarães

escala 1:10 000

84-1

Património cultural

- Monumento nacional / Património mundial da humanidade
- Zona non aedificandi
- Monumentos nacionais
- Monumentos de interesse público
- Imóveis de interesse público
- Imóveis em vias de classificação
- Imóveis de interesse municipal
- Zona de proteção
- Zona especial de proteção

Monumentos nacionais

- MN1 Castelo de Guimarães
- MN2 Muralhas de Guimarães
- MN3 Paço dos Duques de Bragança
- MN4 Igreja de São Miguel do Castelo
- MN5 Igreja de Nossa Senhora da Oliveira
- MN6 Paços Municipais [artigos]
- MN7 Claustro da Igreja de São Domingos
- MN8 Padrão de D. João I
- MN9 Cruzeiro de Nossa Senhora da Guia
- MN10 Capela de São Torcato
- MN11 Ponte de Serves
- MN12 Ponte do Rio Ave
- MN13 Igreja de Santa Cristina de Sezedelo
- MN14 Igreja de São Martinho de Candoso
- MN15 Oblisco de Briteiros
- MN16 Oblisco de Sabroso
- MN17 Lápide dos Tapias
- MN18 2 marcos miliários, sendo Capela
- MN19 Recinto Comemorativo da Batalha do Salado
- MN20 Mosteiro de Pombeiro
- MN21 Centro Histórico de Guimarães

Monumentos de interesse público

- MIP1 Casa e Quinta de Corujeiras
- MIP2 Igreja Velha de Santa Maria de Corvite
- MIP3 Casa de Margaride, incluindo parte da quinta

Imóveis de interesse público

- IIP1 Estação Arqueológica da Penha
- IIP2 Igreja de São Francisco e Pressos
- IIP3 Rua de D. João I
- IIP4 Igreja de São Domingos
- IIP5 Mosteiro de Santa Marinha da Costa
- IIP6 Igreja de São João de Caldas
- IIP7, IIP7.1, IIP7.2, IIP7.3, IIP7.4, IIP7.5 Igreja e Cristãos de Nossa Senhora da Consolação e Santos Passos
- IIP8 Cruzeiro de granito trasonado
- IIP9 Capela de Nossa Senhora da Conceição
- IIP10 Capela do Espírito Santo
- IIP11 Cruzeiro fronteiro ao adro da Igreja de São Francisco
- IIP12 Paço de São Cipriano
- IIP13 Igreja Velha de São Cipriano de Tabuadelo
- IIP14 Casa dos Lobos Machados
- IIP15 Casa de Caneiros
- IIP16 Edifício na Rua Egas Moniz (Casa nº 113)
- IIP17 Edifício da Misericórdia de Guimarães
- IIP18 Casa do Alto de Raúl Brandão e jardim anexo
- IIP19 Igreja do Convento das Capuchinhas
- IIP20 Capela de Santa Cruz
- IIP21 Casa e Quinta de Minotes
- IIP22 Casa de Sazim

Imóveis em vias de classificação

- IVC1 Solar e Quinta de Carvalho D'Arca
- IVC2 Casa do Ribeiro
- IVC3 Conjunto das antigas Fábricas de Curtumes
- IVC4 Santuário de Santa Maria Madalena

Imóveis de interesse municipal

- IIM1 Casa dos Rotulos
- IIM2 Casa do Proposto
- IIM3 Capela do Bom Despacho

Domínio hídrico

- Linhas de água

Limites administrativos (CAOP 2014)

- Limite de concelho
- Limite de freguesia

Cartografia

- Atualizações

Identificação da Cartografia de Referência

[A cartografia de referência foi objeto de atualização, de acordo com as especificações técnicas de produção de mapeia, em junho de 2015, em colaboração com diversas entidades e proprietários e de acordo com a cartografia oficial disponibilizada pela E.P., S.A. e AVEPARK]
Entidade Produtora: Câmara Municipal de Guimarães
Entidade Produtora: Municipia S.A.
Data da Edição: Mai 15, 2002
Data de Atualização: Jun 15, 2015
Entidade Responsável pela Homologação: Instituto Geográfico Português
Série Cartográfica Nacional 10k
Projeção Rotangular de Gauss — Elipsóide de Hayford, Datum 73
Coordenadas Hayford-Gauss
Precisão Planimétrica: ± 2 (escala)
Precisão Planimétrica: e.m.q. ± 3,70 m
Precisão Altimétrica: P.C. e.m.q. ± 0,3,73 m e C.N. e.m.q. ± 1,7
Equidista Vertical e Posicional: 10% de entrada

0 m 100 200 300 400 500 600 700 800 900 1000

Projeção Rotangular de Gauss — Elipsóide de Hayford, Datum 73
Coordenadas Hayford-Gauss
Origem das Coordenadas Retangulares das Cartas: 0 Metros — Datum Vertical: Mostgado de Cascais
Escala de representação para a reprodução da cartografia em suporte analógico: 1: 10 000
Decessete folhas (grelha de cartografia oficial)
Precisão posicional nominal da vesta gráfica: 5 metros (erro máximo de 0,5 milímetros para vesta gráfica)
Fonte: CMG, DGT, SROA
Data de edição: Fev 18, 2015

pdm guimarães
planta património cultural
departamento de urbanismo e de promoção do desenvolvimento | divisão de urbanismo
câmara municipal de guimarães

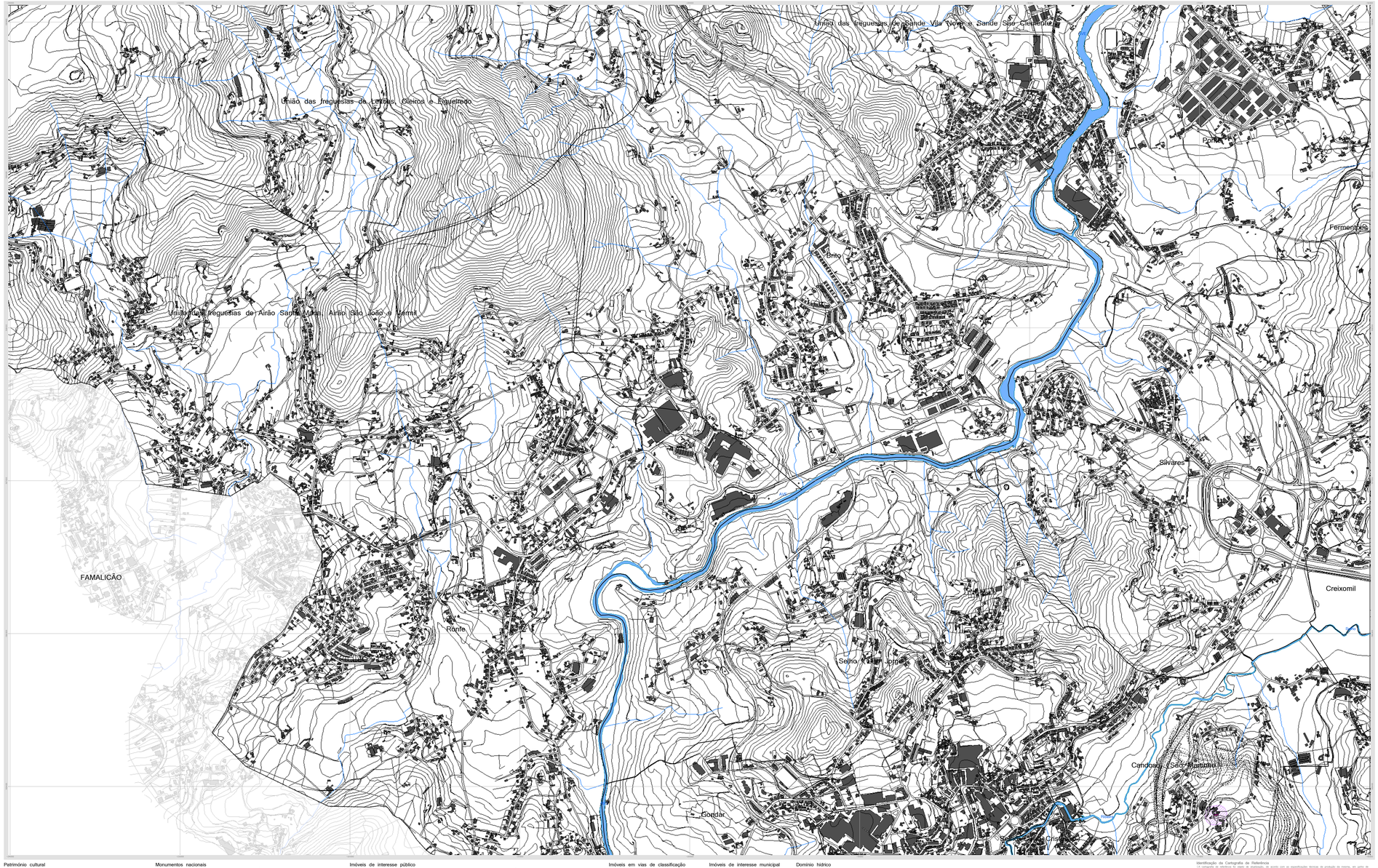

Património cultural

- Monumento nacional / Património mundial da humanidade
- Zona non edificandi
- Monumentos nacionais
- Monumentos de interesse público
- Imóveis de interesse público
- Imóveis em vias de classificação
- Imóveis de interesse municipal
- Zona de proteção
- Zona especial de proteção

Monumentos nacionais

MN1 Castelo de Guimarães
MN2 Muralhas de Guimarães
MN3 Paço dos Duques de Bragança
MN4 Igreja de São Miguel do Castelo
MN5 Igreja de Nossa Senhora da Oliveira
MN6 Paços Municipais (antigos)
MN7 Claustro da Igreja de São Domingos
MN8 Padrão de D. João I
MN9 Cruzeiro de Nossa Senhora da Guia
MN10 Capela de São Torcato
MN11 Ponte de Serves
MN12 Ponte do Rio Ave
MN13 Igreja de Santa Cristina de Sevdelho
MN14 Igreja de São Martinho de Candoso
MN15 Cibório de Briteiros
MN16 Cibório de Selho
MN17 Lápide das Tegas
MN18 2 marcos miliários, série Capela
MN19 Padrão Comemorativo da Batalha do Salado
MN20 Mosteiro de Pombeiro
MN21 Centro Histórico de Guimarães

Monumentos de interesse público

MIP1 Casa e Quinta de Corgaires
MIP2 Igreja Velha de Santa Maria de Conde
MIP3 Casa de Margaretta, incluindo parte da quinta

Imóveis de interesse público

IIP1 Estação Arqueológica da Penha
IIP2 Igreja de São Francisco e Frescos
IIP3 Rua de D. João I
IIP4 Igreja de São Domingos
IIP5 Mosteiro de Santa Marinha da Costa
IIP6 Igreja de São João de Caldas
IIP7, IIP7.1, IIP7.2, IIP7.3, IIP7.4, IIP7.5 Igreja e Cratório de Nossa Senhora da Consolação e Santos Passos
IIP8 Cruzeiro de grande lavamento
IIP9 Capela de Nossa Senhora da Conceição
IIP10 Capela do Espírito Santo
IIP11 Cruzeiro fronteiro ao adro da Igreja de São Francisco
IIP12 Fogo de São Cipriano
IIP13 Igreja Velha de São Cipriano de Tabuadelo
IIP14 Casa dos Lobos Machados
IIP15 Casa de Caneiros
IIP16 Edifício na Rua Egas Moniz (Casa nº 113)
IIP17 Edifício de Misericórdia de Guimarães
IIP18 Casa do Arb de Raúl Brandão e jardim anexo
IIP19 Igreja do Convento das Capuchinhas
IIP20 Capela de Santa Cruz
IIP21 Casa e Quinta de Minutes
IIP22 Casa de Sezim

Imóveis em vias de classificação

IVC1 Solar e Quinta de Carvalho D'Arra
IVC2 Casa do Ribeiro
IVC3 Conjunto das antigas Fábricas da Culturnes
IVC4 Santuário de Santa Maria Madalena

Imóveis de interesse municipal

IIM1 Casa dos Ribeiro
IIM2 Casa do Proposto
IIM3 Capela do Bom Despacho

Domínio hídrico

Linhas de água

Limites administrativos (CAOP 2014)

Limite de concelho
Limite de freguesia

Cartografia

Atualizações

Identificação da Cartografia de Referência

(A cartografia de referência foi objeto de atualização, de acordo com as especificações técnicas de produção da planta, em apoio de ortofotomapa de 2015 e de levantamento topográfico de 2016 e 2017, complementado e de acordo com o cartografia oficial disponibilizada pela D.F.T., S.A. (MATOSO).)

Entidade Proponente: Câmara Municipal de Guimarães
Entidade Produtora: Municípia S.A.
Data de Produção: Jun. / Jul. 2019
Data de Homologação: Jun. / Jul. 2019
Entidade Responsável pela Homologação: Instituto Geográfico Português
Sistema Cartográfico Nacional: ETR
Projeção Retangular de Gauss - Elipsóide de Hayford, Datum 73
Coordenadas: Hayford-Gauss
Datum Altimétrico Nacional (Cascais)
Precisão Planimétrica: e.m.q. ± 1,71 m
Equidistância Principal: 1 m; 2 m; 5 m; 10 m e C.N. e.m.q. ± 1,7
Equidistância Secundária e Auxiliares: 50% da anterior

Escala: 1: 10.000

Projeção Retangular de Gauss - Elipsóide de Hayford, Datum 73
Coordenadas: Hayford-Gauss
Sistema de Referência Altimétrico das Cotas: 0 Marinha - Datum Vertical Marégrafo de Cascais
Escala de Impressão: 1: 10.000 (cartografia em suporte analógico) - 1: 10.000
Quadrados folhas (partes da cartografia oficial)
Precisão posicional nominal da saída gráfica: 5 metros (erro máximo de 0,2 milímetros para cada saída gráfica)
Data de edição: Jun. / Jul. 2019
Data de edição: Nov. 19, 2019

pdm guimarães
planta património cultural
departamento de urbanismo e de promoção do desenvolvimento | divisão de urbanismo
câmara municipal de guimarães

escala 1:10 000

84-2

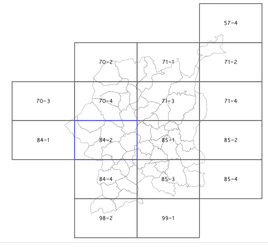

Câmara Municipal de Guimarães
Departamento de Urbanismo e de Promoção do Desenvolvimento
Divisão de Urbanismo

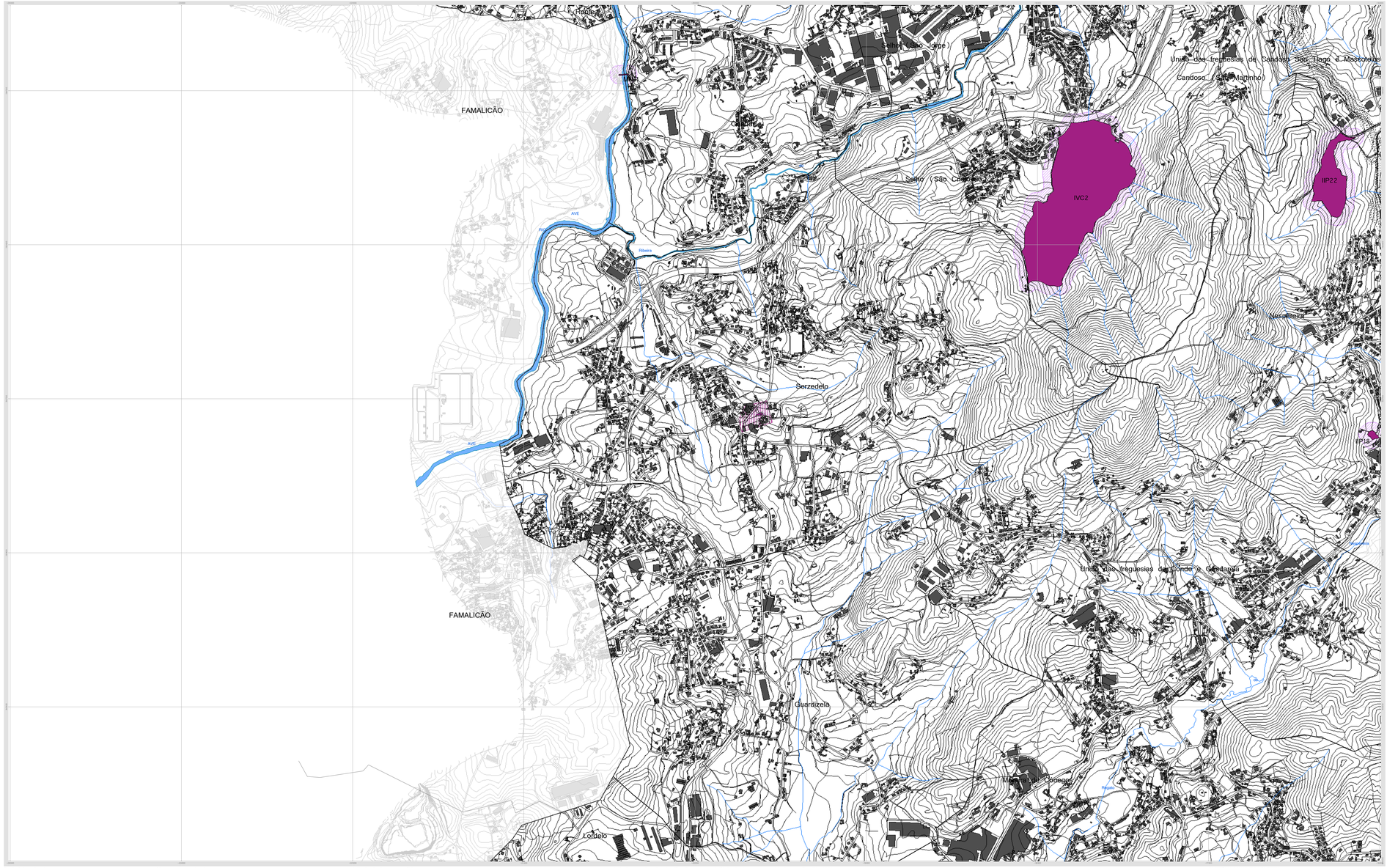

Património cultural

- MN Monumento nacional / Património mundial da humanidade
- Zona non edificandi
- MN Monumentos nacionais
- MIN Monumentos de interesse público
- IIP Imóveis de interesse público
- IVC Imóveis em vias de classificação
- IIM Imóveis de interesse municipal
- Zona de protecção
- Zona especial de protecção

Monumentos nacionais

- MN1 Castelo de Guimarães
- MN2 Muralhas de Guimarães
- MN3 Paço dos Duques de Bragança
- MN4 Igreja de São Miguel do Castelo
- MN5 Igreja de Nossa Senhora da Oliveira
- MN6 Paços Municipais (antigos)
- MN7 Claustro da Igreja de São Domingos
- MN8 Pedido de D. João I
- MN9 Cruzeiro de Nossa Senhora da Guia
- MN10 Capela de São Torcato
- MN11 Ponte de Serves
- MN12 Ponte do Rio Ave
- MN13 Igreja de Santa Cristina de Sezedelo
- MN14 Igreja de São Martinho de Candoso
- MN15 Oliveira de Briteiros
- MN16 Oliveira de Selho
- MN17 Lápide dos Tapes
- MN18 2 marcos miliários, sendo Capela
- MN19 Padrão Comemorativo da Batalha de Salado
- MN20 Marteiro de Pombeiro
- MN21 Centro Histórico de Guimarães

Monumentos de interesse público

- MIP1 Casa e Quinta de Corujeiras
- MIP2 Igreja Velha de Santa Maria de Corvite
- MIP3 Casa de Margaride, incluindo parte de quinta

Imóveis de interesse público

- IIP1 Estação Arqueológica da Penha
- IIP2 Igreja de São Francisco e Prezide
- IIP3 Rua de D. João I
- IIP4 Igreja de São Domingos
- IIP5 Mosteiro de Santa Marinha da Costa
- IIP6 Igreja de São João de Caldas
- IIP7, IIP7.1, IIP7.2, IIP7.3, IIP7.4, IIP7.5 Igreja e Cividade de Nossa Senhora da Conceição e Santos Passos
- IIP8 Cruzeiro de grande lavareda
- IIP9 Capela de Nossa Senhora da Conceição
- IIP10 Capela do Espírito Santo
- IIP11 Cruzeiro fronteiro ao adro da Igreja de São Francisco
- IIP12 Paço de São Cipriano
- IIP13 Igreja Velha de São Cipriano de Tabuadelo
- IIP14 Casa dos Lobos Machados
- IIP15 Casa de Caneiros
- IIP16 Edifício na Rua Egas Moniz (Casa nº 113)
- IIP17 Edifício da Misericórdia de Guimarães
- IIP18 Casa do Alto de Real Brandão e jardim anexo
- IIP19 Igreja do Convento das Capuchinhas
- IIP20 Capela de Santa Cruz
- IIP21 Casa e Quinta de Minotes
- IIP22 Casa de Gaião

Imóveis em vias de classificação

- IVC1 Solar e Quinta de Carvalho D'Arca
- IVC2 Casa do Ribeiro
- IVC3 Conjunto das antigas Fábricas de Curtumes
- IVC4 Santuário de Santa Maria Madalena

Imóveis de interesse municipal

- IIM1 Casa dos Ribdas
- IIM2 Casa do Prazeres
- IIM3 Capela do Bom Despacho

Domínio hídrico

- Linhas de água

Limites administrativos (CAOP 2014)

- Limite de concelho
- Limite de freguesia

Cartografia

- Atualizações

Identificação da Cartografia de Referência

Cartografia de Referência produzida pela Câmara Municipal de Guimarães com os mesmos termos de produção do mesmo, em sintio de 2015, tal como pelos seus produtos produzidos e disponíveis e de acordo com a cartografia oficial disponibilizada pela E.P.; S.A. e AUGI(ref.)
Entidade Proprietária: Câmara Municipal de Guimarães
Data de Produção: Jan. 15, 2015
Data de Edição: Mai. 15, 2015
Data da Homologação: Jan. 15, 2015
Entidade Responsável pela Homologação: Instituto Geográfico Português
Série Cartográfica Nacional 100
Sistema de Referência Horizontal - Elipsóide de Hayford, Datum 73
Coordenadas: Hayford-Gauss
Datum Altimétrico Nacional (Cascais)
Projecção Rectangular de Gauss - Elipsóide de Hayford, Datum 73
Precisão Altimétrica: E.C. a.n.s. ≤ 0,625 m e C.N. a.n.s. ≤ 1,7
Equidista Temática e Posicional: 50% da amostra
Escala: 1: 10 000

Projecção Rectangular de Gauss - Elipsóide de Hayford, Datum 73
Coordenadas: Hayford-Gauss
Datum Altimétrico Nacional: Cascais
Escala de representação para a reprodução da cartografia em suporte analógico: 1: 10 000
Equidista(s) Isolinha (ponha da cartografia oficial)
Precisão Altimétrica: Metade da(s) equidista(s) (erro máximo de 0,2 milímetros para cada escala gráfica)
Fontes: CMG, IGP, DRCN
Data da edição: Fev. 16, 2015

pdm guimarães
planta património cultural
departamento de urbanismo e de promoção do desenvolvimento divisão de urbanismo
câmara municipal de guimarães

escala 1:10 000

84-4

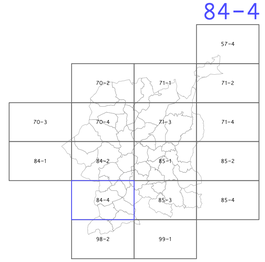

pdm guimarães
planta património cultural
departamento de urbanismo e de promoção do desenvolvimento | divisão de urbanismo
câmara municipal de guimarães

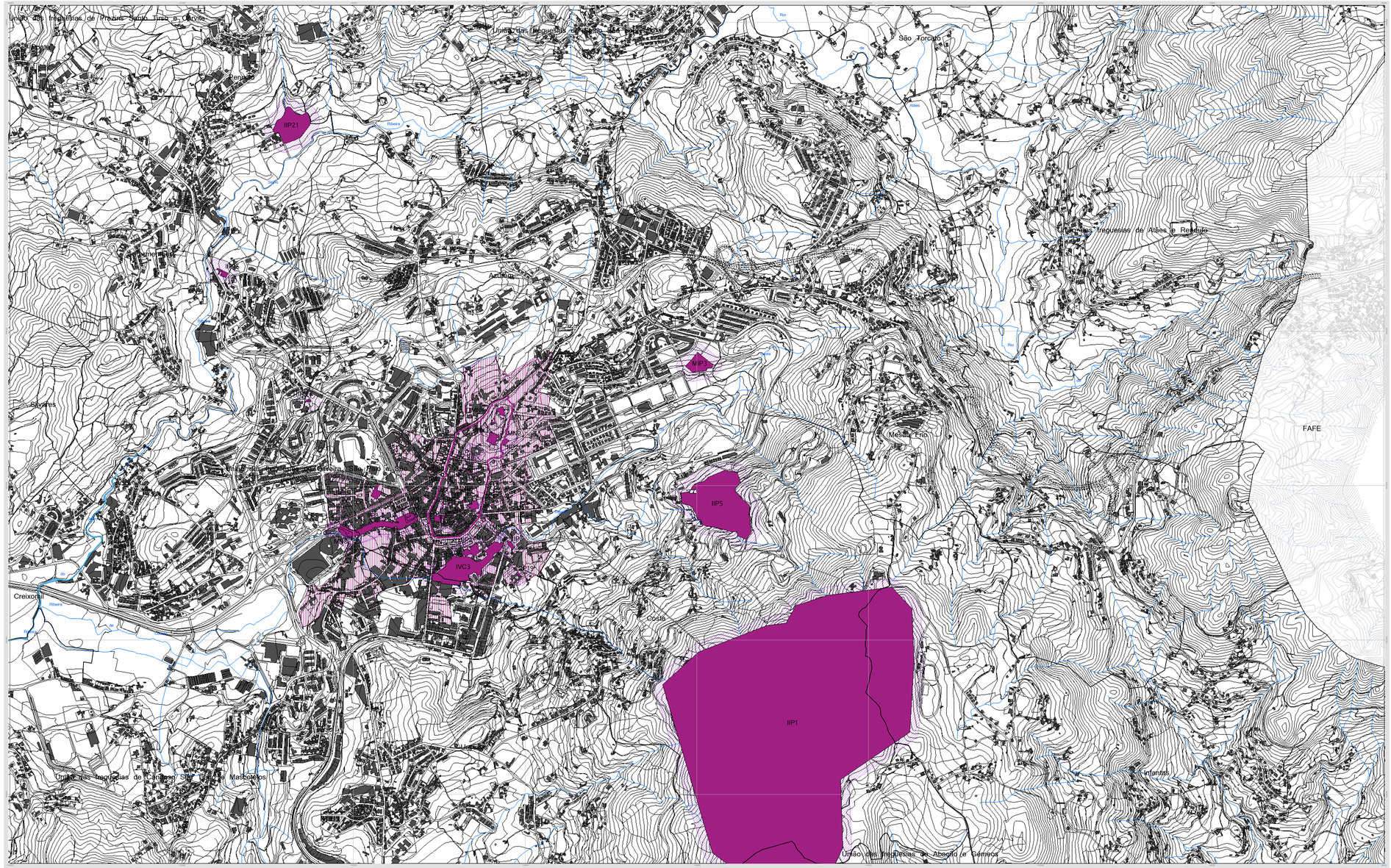

Património cultural

- Monumento nacional / Património mundial da humanidade
- Zona non edificandi
- Monumentos nacionais
- Monumentos de interesse público
- Imóveis de interesse público
- Imóveis em vias de classificação
- Imóveis de interesse municipal
- Zona de proteção
- Zona especial de proteção

Monumentos nacionais

- MN1 Castelo de Guimarães
- MN2 Muralhas de Guimarães
- MN3 Paço dos Duques de Bragança
- MN4 Igreja de São Miguel do Castelo
- MN5 Igreja de Nossa Senhora da Oliveira
- MN6 Paços Municipais (antigos)
- MN7 Claustro da Igreja de São Domingos
- MN8 Padrão de D. João I
- MN9 Claustro de Nossa Senhora da Guia
- MN10 Capela de São Torcato
- MN11 Ponte de Senves
- MN12 Ponte do Rio Ave
- MN13 Igreja de Santa Cristina de Sedielhó
- MN14 Igreja de São Martinho de Candoso
- MN15 Oliveira de Briteiros
- MN16 Oliveira de Sabroso
- MN17 Gândra dos Tálzes
- MN18 2 marcos miliários, série Capela
- MN19 Padrão Comemorativo da Batalha do Salado
- MN20 Mosteiro de Pombeiro
- MN21 Centro Histórico de Guimarães

Monumentos de interesse público

- MIP1 Casa e Quinta de Cerqueiros
- MIP2 Igreja Velha de Santa Maria de Corvite
- MIP3 Casa de Margarida, incluindo parte da quinta

Imóveis de interesse público

- IIP1 Estação Arqueológica da Penha
- IIP2 Igreja de São Francisco e Pessoa
- IIP3 Rua de D. João I
- IIP4 Igreja de São Domingos
- IIP5 Mosteiro de Santa Marinha da Costa
- IIP6 Igreja de São João de Caldas
- IIP7, IIP7.1, IIP7.2, IIP7.3, IIP7.4, IIP7.5 Igreja e Cividade de Nossa Senhora da Conceição e Santos Passos
- IIP8 Cruzeiro de grande trasonrado
- IIP9 Capela de Nossa Senhora da Conceição
- IIP10 Capela do Espírito Santo
- IIP11 Cruzeiro frontaro ao adro da Igreja de São Francisco
- IIP12 Paço de São Cipriano
- IIP13 Igreja Velha de São Cipriano de Tabuadelo
- IIP14 Casa dos Lobos Machadca
- IIP15 Casa de Caneiros
- IIP16 Edifício na Rua Egas Moniz (Casa nº 113)
- IIP17 Edifício da Misericórdia de Guimarães
- IIP18 Casa do Arte de Raúl Brandão e jardim anexo
- IIP19 Igreja do Convento dos Capuchinhos
- IIP20 Capela de Santa Cruz
- IIP21 Casa e Quinta de Minotes
- IIP22 Casa de Sazim

Imóveis em vias de classificação

- IVC1 Solar e Quinta de Canelho O'Arca
- IVC2 Casa do Ribeiro
- IVC3 Conjunto dos antigos Fábricas de Curtumes
- IVC4 Santuário de Santa Maria Madalena

Imóveis de interesse municipal

- IIM1 Casa dos Ribulas
- IIM2 Casa do Proposto
- IIM3 Capela do Bom Despacho

Domínio hídrico

- Linhas de água

Limites administrativos (CAOP 2014)

- Limite de concelho
- Limite de freguesia

Cartografia

- Atualizações

Identificação da Cartografia de Referência

(A cartografia de referência foi criada de raiz/adaptada, de acordo com as especificações técnicas de produção do mesmo, em sintonia do Caderno de Especificações Técnicas do Concurso Público Internacional e de acordo com a cartografia Vetorial disponibilizada pela E.P.; e.a. à escala1:1 000)
Entidade Proprietária: Câmara Municipal de Guimarães
Entidade Produtora: Municapps S.A.
Data da Edição: Mai 15, 2012
Data de Atualização: Jan 01, 2020
Entidade Responsável pela Homologação: Instituto Geográfico Português
Série Cartográfica Nacional 10k
Projecção Rectangular de Gauss - Elipsóide de Hayford, Datum 73
Coordenadas: Hayford Gauss
Datum Altimétrico Nacional (Cascais)
Precisão Planimétrica: e.m.q. ± 1,72 m
Precisão Altimétrica: P.C. e.m.q. ± 0,575 m e C.N. e.m.q. ± 1,7
Equidistância: Altimétrica e Planimétrica: 10% de escala
Scale: 1:10.000
0 100 200 300 400 500 600 700 800 m
Projecção Rectangular de Gauss - Elipsóide de Hayford, Datum 73 ;
Coordenadas: Hayford Gauss ;
Datum Altimétrico Nacional: Referência das Curvas 1 Metros - Datum Vertical Mareógrafo de Cascais ;
Escala de representação para a reprodução da cartografia em suporte analógico: 1 : 10.000 ;
Decimetro folhas (grelha de cartografia oficial) ;
Precisão posicional nominal da vista gráfica: 5 metros (erro máximo de CJ milímetros para cada vista gráfica) ;
Fonte: DMU, IGP, SIMPA ;
Data da edição: Fev 16, 2015

pdm guimarães
planta património cultural
departamento de urbanismo e de promoção do desenvolvimento | divisão de urbanismo
câmara municipal de guimarães
escala 1:10.000

85-1

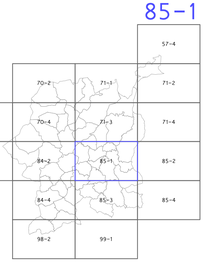

Câmara Municipal de Guimarães
Departamento de Urbanismo e de Promoção do Desenvolvimento
Divisão de Urbanismo



Património cultural

- Monumento nacional / Património mundial da humanidade
- Zona non edificandi
- Monumentos nacionais
- Monumentos de interesse público
- Imóveis de interesse público
- Imóveis em vias de classificação
- Imóveis de interesse municipal
- Zona de proteção
- Zona especial de proteção

Monumentos nacionais

- MN1 Castelo de Guimarães
- MN2 Muralhas de Guimarães
- MN3 Paço dos Duques de Bragança
- MN4 Igreja de São Miguel do Castelo
- MN5 Igreja de Nossa Senhora da Oliveira
- MN6 Paços Municipais [artigos]
- MN7 Claustro da Igreja de São Domingos
- MN8 Padrão de D. João I
- MN9 Claustro de Nossa Senhora da Guia
- MN10 Capela de São Torcato
- MN11 Ponte de Serves
- MN12 Ponte do Rio Ave
- MN13 Igreja de Santa Cristina de Sezedelo
- MN14 Igreja de São Martinho de Candoso
- MN15 Ciências de Briteiros
- MN16 Ciências de Sabroso
- MN17 Lápide dos Tapes
- MN18 2 marcos miliários, sendo Capela
- MN19 Recinto Comemorativo da Batalha do Salado
- MN20 Mosteiro de Pombeiro
- MN21 Centro Histórico de Guimarães

Monumentos de interesse público

- MIP1 Casa e Quinta de Corujeiras
- MIP2 Igreja Velha de Santa Maria de Corvite
- MIP3 Casa de Margaride, incluindo parte da quinta

Imóveis de interesse público

- IIP1 Estação Arqueológica da Penha
- IIP2 Igreja de São Francisco e Fresois
- IIP3 Rua de D. João I
- IIP4 Igreja de São Domingos
- IIP5 Mosteiro de Santa Marinha da Costa
- IIP6 Igreja de São João de Caldas
- IIP7, IIP7.1, IIP7.2, IIP7.3, IIP7.4, IIP7.5 Igreja e Cristóvina de Nossa Senhora da Consolação e Santos Passos
- IIP8 Cruzeiro de granito trasonado
- IIP9 Capela de Nossa Senhora da Conceição
- IIP10 Capela do Espírito Santo
- IIP11 Cruzeiro frontalro ao adro da Igreja de São Francisco
- IIP12 Paço de São Cipriano
- IIP13 Igreja Velha de São Cipriano de Tabuadelo
- IIP14 Casa dos Lobos Machados
- IIP15 Casa de Caneiros
- IIP16 Edifício na Rua Egas Moniz (Casa nº 113)
- IIP17 Edifício da Misericórdia de Guimarães
- IIP18 Casa do Arte de Raúl Brandão e jardim anexo
- IIP19 Igreja do Convento das Capuchinhas
- IIP20 Capela de Santa Cruz
- IIP21 Casa e Quinta de Minotes
- IIP22 Casa de Sezim

Imóveis em vias de classificação

- IVC1 Solar e Quinta de Carvalho D'Arca
- IVC2 Casa do Ribeiro
- IVC3 Conjunto das antigas Fábricas de Curtumes
- IVC4 Santuário de Santa Maria Madalena

Imóveis de interesse municipal

- IIM1 Casa dos Rotulos
- IIM2 Casa do Proposto
- IIM3 Capela do Bom Despacho

Domínio hídrico

- Linhas de água

Limites administrativos (CAOP 2014)

- Limite de concelho
- Limite de freguesia

Cartografia

- Atualizações

Identificação da Cartografia de Referência

[A cartografia de referência foi objeto de atualização, de acordo com as especificações técnicas de produção de mapeia, em junho de 2015, do cruzado pela empresa produtora e proprietária e de acordo com a cartografia oficial disponibilizada pela E.P., S.A. e AVENIDA]
Entidade Produtora: Câmara Municipal de Guimarães
Entidade Produtora: Municipia S.A.
Data da Edição: Mai 15, 2002
Data de Atualização: Jun 15, 2025
Entidade Responsável pela Homologação: Instituto Geográfico Português
Série Cartográfica Nacional 10k
Projeção Retangular de Gauss — Elipsóide de Hayford, Datum 73
Coordenadas Hayford-Gauss
Meridiano Central: -8º07'54.862" (Greenwich)
Precisão Planimétrica: e.m.q. ± 3,70 m
Precisão Altimétrica: P.C. e.m.q. ± 0,3,73 m e C.N. e.m.q. ± 1,7
Eventos: Vertical e Posicional: 90% de amostra
Escala: 1:10 000

Projeção Retangular de Gauss — Elipsóide de Hayford, Datum 73
Coordenadas Hayford-Gauss
Meridiano Central: -8º07'54.862" (Greenwich) Meridiano das Curvas 5 Metros — Datum Vertical Modelgeth de Cascais
Escala da representação para a reprodução da cartografia em suporte analógico: 1: 10 000
Decisores fotos (ponha da cartografia oficial)
Precisão posicional nominal da vasta gráfica: 5 metros (erro máximo de 0,5 milímetros para vasta gráfica)
Fonte: CMG, GGT, ORTA
Data da edição: Fev 18, 2015

p d m g u i m a r ã e s
planta património cultural
departamento de urbanismo e de promoção do desenvolvimento divisão de urbanismo
câmara municipal de guimarães

escala 1:10 000

85-2

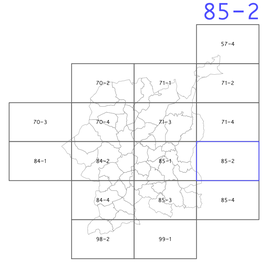

pdm guimarães
planta património cultural
departamento de urbanismo e de promoção do desenvolvimento divisão de urbanismo
câmara municipal de guimarães

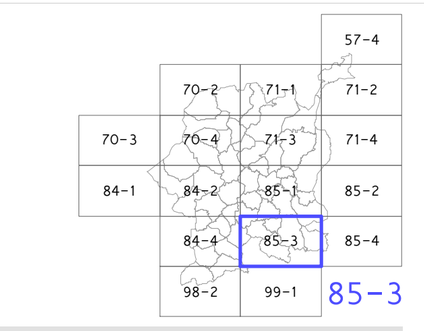

Câmara Municipal de Guimarães
Departamento de Urbanismo e de Promoção do Desenvolvimento
Divisão de Urbanismo

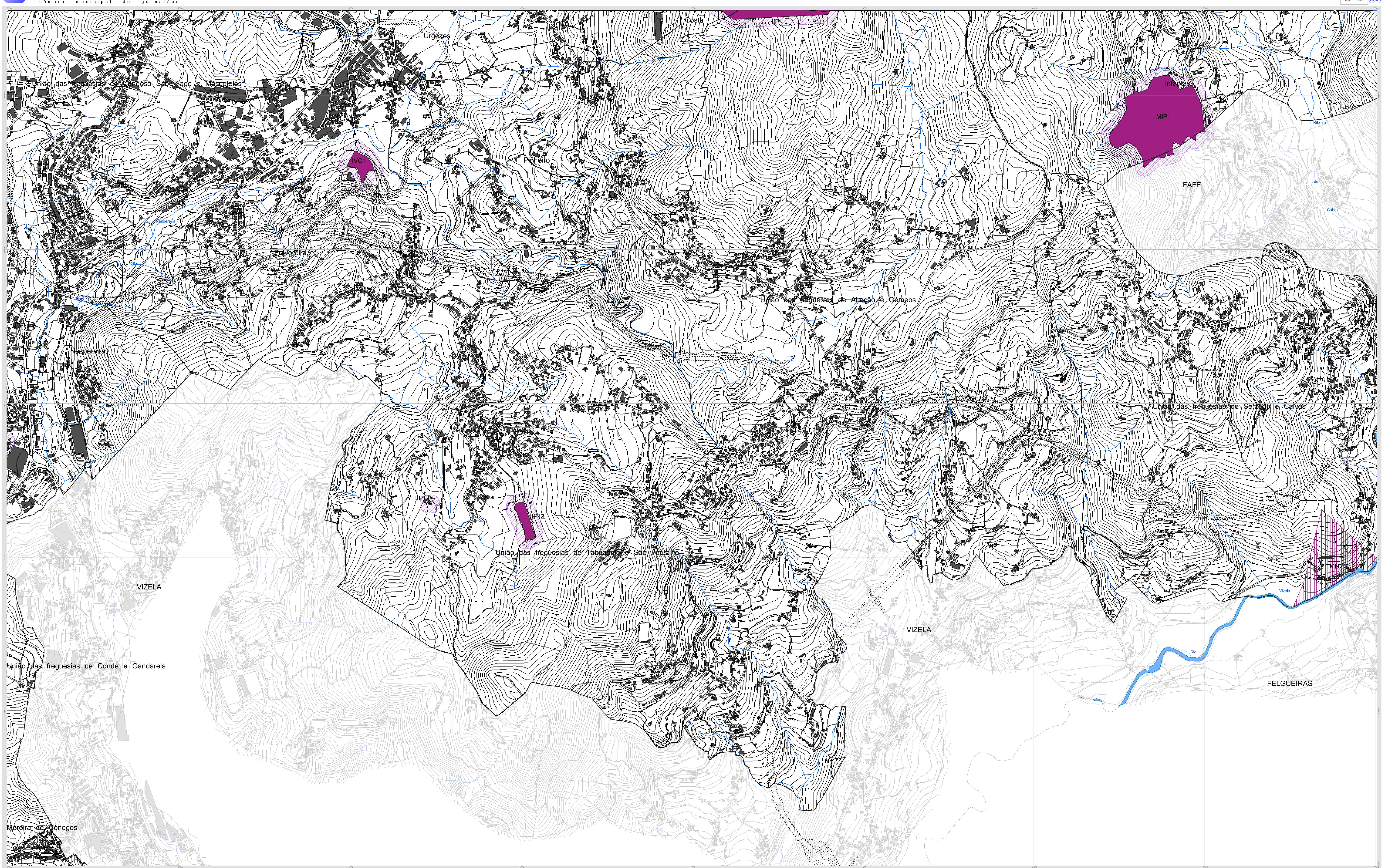

Património cultural

MN	Monumento nacional / Património mundial da humanidade
	Zona non edificandi
MN	Monumentos nacionais
MIP	Monumentos de interesse público
IIP	Imóveis de interesse público
IVC	Imóveis em vias de classificação
IIM	Imóveis de interesse municipal
	Zona de proteção
	Zona especial de proteção

Monumentos nacionais

MN1	Castelo de Guimarães
MN2	Muralhas de Guimarães
MN3	Paço dos Duques de Bragança
MN4	Igreja de São Miguel do Castelo
MN5	Igreja de Nossa Senhora da Oliveira
MN6	Paços Municipais (antigos)
MN7	Claustro da Igreja de São Domingos
MN8	Padrão de D. João I
MN9	Cruzeiro de Nossa Senhora da Guia
MN10	Capela de São Torcato
MN11	Ponte de Serves
MN12	Ponte do Rio Ave
MN13	Igreja de Santa Cristina de Serzedelo
MN14	Igreja de São Martinho de Candoso
MN15	Citânia de Briteiros
MN16	Citânia de Sabroso
MN17	Lápide das Taipas
MN18	2 marcos miliários, série Capela
MN19	Padrão Comemorativo da Batalha do Salado
MN20	Mosteiro de Pombeiro
MN21	Centro Histórico de Guimarães

Monumentos de interesse público

MIP1	Casa e Quinta de Corujeiras
MIP2	Igreja Velha de Santa Maria de Corvite
MIP3	Casa de Margaride, incluindo parte da quinta

Imóveis de interesse público

IIP1	Estação Arqueológica da Penha
IIP2	Igreja de São Francisco e Frescos
IIP3	Rua de D. João I
IIP4	Igreja de São Domingos
IIP5	Mosteiro de Santa Marinha da Costa
IIP6	Igreja de São João de Calvos
IIP7, IIP7.1, IIP7.2, IIP7.3, IIP7.4, IIP7.5	Igreja e Oratórios de Nossa Senhora da Consolação e Santos Passos
IIP8	Cruzeiro de granito brasonado
IIP9	Capela de Nossa Senhora da Conceição
IIP10	Capela do Espírito Santo
IIP11	Cruzeiro fronteiro ao adro da Igreja de São Francisco
IIP12	Paço de São Cipriano
IIP13	Igreja Velha de São Cipriano de Tabuadelo
IIP14	Casa dos Lobos Machados
IIP15	Casa de Caneiros
IIP16	Edifício na Rua Egas Moniz (Casa nº 113)
IIP17	Edifício da Misericórdia de Guimarães
IIP18	Casa do Alto de Raúl Brandão e jardim anexo
IIP19	Igreja do Convento das Capuchinhas
IIP20	Capela de Santa Cruz
IIP21	Casa e Quinta de Minotes
IIP22	Casa de Sezim

Imóveis em vias de classificação

IVC1	Solar e Quinta de Carvalho D'Arca
IVC2	Casa do Ribeiro
IVC3	Conjunto das antigas Fábricas de Curtumes
IVC4	Santuário de Santa Maria Madalena

Imóveis de interesse municipal

IIM1	Casa das Rótulas
IIM2	Casa do Proposto
IIM3	Capela do Bom Despacho

Domínio hídrico

Linhas de água

Limites administrativos (CAOP 2014)

Limite de concelho
Limite de freguesia

Cartografia

Atualizações

Identificação da Cartografia de Referência
(A cartografia de referência foi objeto de atualização, de acordo com as especificações técnicas de produção da mesma, em junho de 2009, em conjunto pela entidade produtora e proprietária e de acordo com a cartografia oficial disponibilizada pela E.P., S.A. e ASCENDI)
Entidade Proprietária: Câmara Municipal de Guimarães
Entidade Produtora: Municipia S.A.
Data da Edição: Mai 19, 2003
Data da Homologação: Jan 18, 2005
Entidade Responsável pela Homologação: Instituto Geográfico Português
Série Cartográfica Nacional 10k
Projeção Retangular de Gauss - Elipsóide de Hayford, Datum 73
Coordenadas Hayford-Gauss
Datum Altimétrico Nacional (Cascais)
Precisão Planimétrica: e.m.q. ≤ 1,70 m
Precisão Altimétrica: P.C. e.m.q. ≤ 0,625 m e C.N. e.m.q. ≤ 1,7
Exatidão Temática e Posicional: 90% da amostra
Escala 1: 10 000
0 100 200 300 400 500 600 700 800 m

Projeção Retangular de Gauss - Elipsóide de Hayford, Datum 73
Coordenadas Hayford-Gauss
Altitudes em Metros - Equidistância das Curvas 5 Metros - Datum Vertical Marégrafo de Cascais
Escala de representação para a reprodução da cartografia em suporte analógico - 1: 10 000
Dezassete folhas (grelha da cartografia oficial)
Precisão posicional nominal da saída gráfica: 5 metros (erro máximo de 0,2 milímetros para cada saída gráfica)
Fonte: CMG, DGT, DRCN
Data de edição: Fev 18, 2015

pdm guimarães
planta património cultural
departamento de urbanismo e de promoção do desenvolvimento divisão de urbanismo
câmara municipal de guimarães
escala 1:10 000

85-3

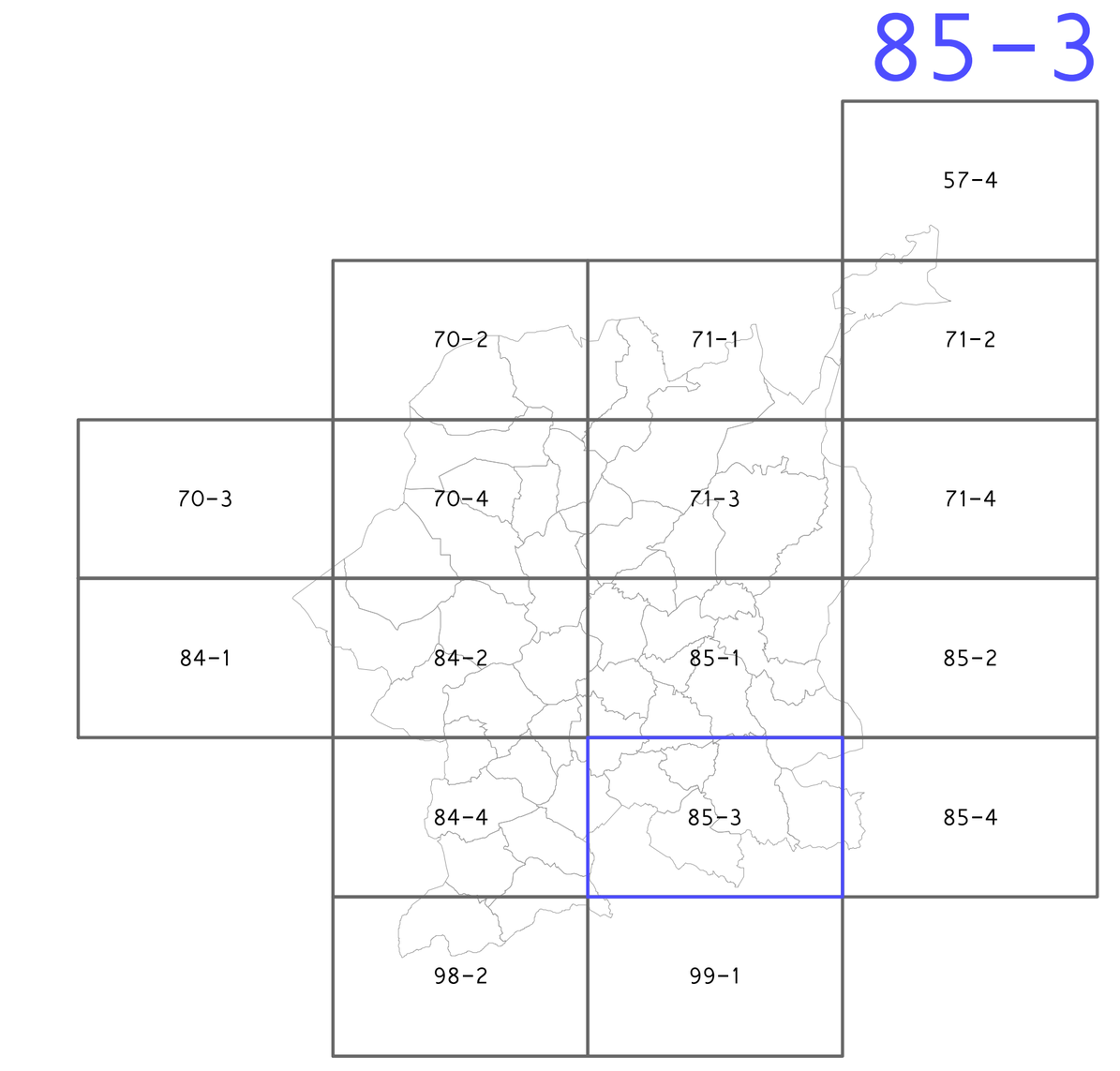



57-4
70-2
71-3
71-2
70-3
70-4
71-3
71-4
84-1
84-2
85-1
85-2
84-4
85-3
85-4
98-2
99-1
85-4

Câmara Municipal de Guimarães
Departamento de Urbanismo e de Promoção do Desenvolvimento
Divisão de Urbanismo

Património cultural

- MN Monumento nacional / Património mundial da humanidade
- Zona non aedificandi
- MN Monumentos nacionais
- MIN Monumentos de interesse público
- IIP Imóveis de interesse público
- IVC Imóveis em vias de classificação
- IM Imóveis de interesse municipal
- Zona de protecção
- Zona especial de protecção

Monumentos nacionais

- MN1 Castelo de Guimarães
- MN2 Muralhas de Guimarães
- MN3 Paço dos Duques de Bragança
- MN4 Igreja de São Miguel do Castelo
- MN5 Igreja de Nossa Senhora da Oliveira
- MN6 Paços Municipais (antigos)
- MN7 Cruzeiro da Igreja de São Domingos
- MN8 Padrão de D. João I
- MN9 Cruzeiro de Nossa Senhora da Guia
- MN10 Capela de São Torcato
- MN11 Ponte de Serves
- MN12 Ponte do Rio Ave
- MN13 Igreja de Santa Cristina de Sarzedelo
- MN14 Igreja de São Martinho de Candoso
- MN15 Citânia de S'Romil
- MN16 Citânia de Sabroso
- MN17 Igreja dos Taipas
- MN18 2 marcos miliários, série Capelo
- MN19 Padrão Comemorativo da Batalha de Salado
- MN20 Mosteiro de Pombeiro
- MN21 Centro Histórico de Guimarães

Monumentos de interesse público

- MIP1 Casa e Quinta de Corujeiras
- MIP2 Igreja Velha de Santa Maria de Conviro
- MIP3 Casa de Margaride, incluindo parte de quinta

Imóveis de interesse público

- IIP1 Estação Arqueológica da Penha
- IIP2 Igreja de São Francisco e Fresosa
- IIP3 Rua de D. João I
- IIP4 Igreja de São Domingos
- IIP5 Mosteiro de Santa Marinha da Costa
- IIP6 Igreja de São João de Calvos
- IIP7, IIP7.1, IIP7.2, IIP7.3, IIP7.4, IIP7.5 Igreja e Colegiada de Nossa Senhora da Conceição e Santos Passos
- IIP8 Cruzeiro de gaveto lravrado
- IIP9 Capela de Nossa Senhora da Conceição
- IIP10 Capela do Espírito Santo
- IIP11 Cruzeiro frontairo ao adro da Igreja de São Francisco
- IIP12 Paço de São Cipriano
- IIP13 Igreja Velha de São Cipriano de Tabuadelo
- IIP14 Casa dos Lobos Machado
- IIP15 Casa de Caneiros
- IIP16 Edifício na Rua Egas Moniz (Casa nº 113)
- IIP17 Edifício da Misericórdia de Guimarães
- IIP18 Casa do Arb de Raul Brandão e jardim anexo
- IIP19 Igreja do Convento das Capuchinhas
- IIP20 Capela de Santa Cruz
- IIP21 Casa e Quinta de Minzes
- IIP22 Casa de Sezim

Imóveis em vias de classificação

- IVC1 Solar e Quinta de Carvalho D'Arco
- IVC2 Casa do Ribeiro
- IVC3 Conjunto das antigas Fábricas de Curtumes
- IVC4 Santuário de Santa Maria Madalena

Imóveis de interesse municipal

- IM1 Casa das Rotulas
- IM2 Casa do Proposto
- IM3 Capela do Bom Despacho

Domínio hídrico

- Linhas de água

Limites administrativos (CAOP 2014)

- Limite de concelho
- Limite de freguesia

Cartografia

- Atualizações

Identificação da Cartografia de Referência

Cartografia produzida pela Câmara Municipal de Guimarães, de acordo com as especificações técnicas de produção ao mesmo, em sobre de 2010, no cruzou com interior produzida e proprietária e de acordo com a cartografia oficial disponibilizada pelo IGP, S.A. e HIDRAV)
Entidade Proprietária: Câmara Municipal de Guimarães
Data de Homologação: Jan 16, 2015
Data da Edição: Mai 19, 2015
Data da Homologação: Jan 16, 2015
Entidade Responsável pela Homologação: Instituto Geográfico Português
Sistema de Referência: ETRS89
Projeção Rectangular de Gauss - Elipsóide de Hayford, Datum 73
Coordenadas: Hayford-Gauss
Datum Altimétrico Nacional (Cascais)
Precisão Planimétrica: P.C. a m.q. ≤ 0,25 m
Precisão Altimétrica: P.C. a m.q. ≤ 0,625 m e C.N. a m.q. ≤ 1,7
Escala(s) Temática e Posicional: 50% de ampliação
Escala: 1: 10.000
0 100 200 300 400 500 600 700 800 m
Projeção Rectangular de Gauss - Elipsóide de Hayford, Datum 73
Coordenadas Geográficas: Hayford-Gauss
Altitudes em Metros - Equidistância das Curvas 5 Metros - Datum Vertical Marégrafo de Cascais
Escala de representação para a reprodução de cartografia em suporte analógico: 1: 10.000
Decorassem folhas (prefira da cartografia oficial)
Precisão Planimétrica: Metade da sesta gráfica 5 metros (erro máximo de 0,2 milímetros para cada sesta gráfica)
Fonte: CMG, DGT, GRCM
Data da edição: Fev 18, 2015

p d m g u i m a r ã e s
planta património cultural
departamento de urbanismo e de promoção do desenvolvimento divisão de urbanismo
câmara municipal de guimarães

escala 1:10 000

85-4

pdm guimarães
planta património cultural
departamento de urbanismo e de promoção do desenvolvimento | divisão de urbanismo
câmara municipal de guimarães

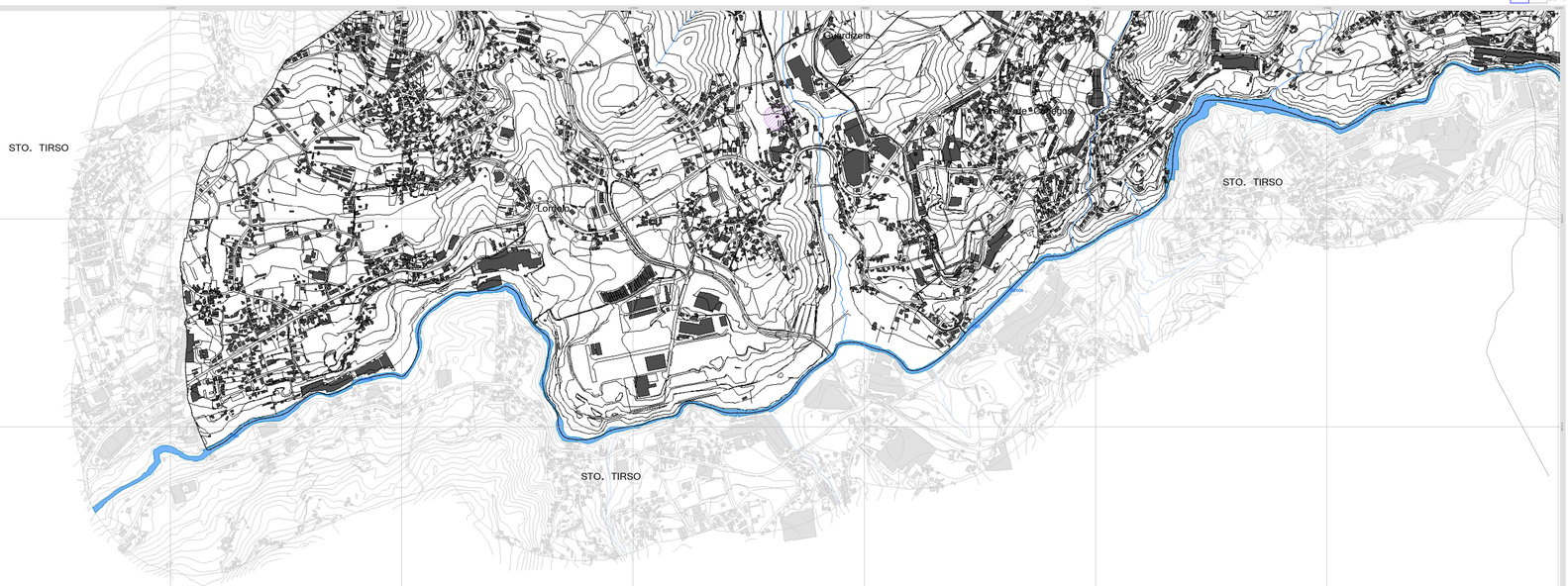

Câmara Municipal de Guimarães
Departamento de Urbanismo e de Promoção do Desenvolvimento
Divisão de Urbanismo

pdm guimarães
planta património cultural
departamento de urbanismo e de promoção do desenvolvimento | divisão de urbanismo
câmara municipal de guimarães

escala 1:10 000

98-2

Património cultural

- MN — Monumento nacional / Património mundial da humanidade
- Zona non edificandi
- MN — Monumentos nacionais
- MI — Monumentos de interesse público
- IP — Imóveis de interesse público
- IVC — Imóveis em vias de classificação
- IMI — Imóveis de interesse municipal
- Zona de proteção
- Zona especial de proteção

Monumentos nacionais

- MN1 Castelo de Guimarães
- MN2 Muralhas de Guimarães
- MN3 Paço dos Duques de Bragança
- MN4 Igreja de São Miguel do Castelo
- MN5 Igreja de Nossa Senhora da Oliveira
- MN6 Paços Municipais [edifício]
- MN7 Claustro da Igreja de São Domingos
- MN8 Padrão de D. João I
- MN9 Cruzeiro de Nossa Senhora da Guia
- MN10 Capela de São Torcato
- MN11 Ponte de Serves
- MN12 Ponte do Rio Ave
- MN13 Igreja de Santa Cristina de Sesdelo
- MN14 Igreja de São Martinho de Candoso
- MN15 Oblisco de Briteiros
- MN16 Oblisco de Sabroso
- MN17 Lápide das Taipas
- MN18 2 marcos miliários, sítio Capela
- MN19 Recinto Comemorativo da Batalha do Salado
- MN20 Mosteiro de Pombeiro
- MN21 Centro Histórico de Guimarães

Monumentos de interesse público

- MIP1 Casa e Quinta de Corujeiras
- MIP2 Igreja Velha de Santa Maria de Corvite
- MIP3 Casa de Margaride, incluindo parte da quinta

Imóveis de interesse público

- IIP1 Estação Arqueológica da Penha
- IIP2 Igreja de São Francisco e Pressos
- IIP3 Rua de D. João I
- IIP4 Igreja de São Domingos
- IIP5 Mosteiro de Santa Marinha da Costa
- IIP6 Igreja de São João de Caldas
- IIP7, IIP7.1, IIP7.2, IIP7.3, IIP7.4, IIP7.5 Igreja e Cristóstoa de Nossa Senhora da Consolação e Santos Passos
- IIP8 Cruzeiro de granito trasonado
- IIP9 Capela de Nossa Senhora da Conceição
- IIP10 Capela do Espírito Santo
- IIP11 Cruzeiro fronteiro ao adro da Igreja de São Francisco
- IIP12 Paço de São Cipriano
- IIP13 Igreja Velha de São Cipriano de Tabuadelo
- IIP14 Casa dos Lobos Machados
- IIP15 Casa de Caneiros
- IIP16 Edifício na Rua Egas Moniz (Casa nº 113)
- IIP17 Edifício da Misericórdia de Guimarães
- IIP18 Casa do Arte de Raúl Brandão e jardim anexo
- IIP19 Igreja do Convento das Capuchinhas
- IIP20 Capela de Santa Cruz
- IIP21 Casa e Quinta de Minotes
- IIP22 Casa de Sezim

Imóveis em vias de classificação

- IVC1 Solar e Quinta de Carvalho D'Arca
- IVC2 Casa do Ribeiro
- IVC3 Conjunto das antigas Fábricas de Curtumes
- IVC4 Santuário de Santa Maria Madalena

Imóveis de interesse municipal

- IMI1 Casa dos Rotulos
- IMI2 Casa do Proposto
- IMI3 Capela do Bom Despacho

Domínio hídrico

- Linhas de água

Limites administrativos (CAOP 2014)

- Limite de concelho
- Limite de freguesia

Cartografia

- Atualizações

Identificação da Cartografia de Referência

[A cartografia de referência foi objeto de atualização, de acordo com as especificações técnicas de produção de mapeia, em junho de 2015, do cruzado pelo processo produtivo e progressivo e de acordo com a cartografia oficial disponibilizada pela E.P., S.A. e AVENZA]

Entidade Produtora: Câmara Municipal de Guimarães
Entidade Produtora: Municipia S.A.
Data da Edição: Mai 15, 2002
Data da Atualização: Jun 15, 2015
Entidade Responsável pela Homologação: Instituto Geográfico Portugués
Série Cartográfica Nacional 10k
Projecção Rectangular de Gauss — Elipsóide de Hayford, Datum 73
Coordenadas: Hayford-Gauss
Precisão Planimétrica: ± 2 Cascas)
Precisão Planimétrica: ± m.e.q. ± 3,70 m
Precisão Altimétrica: P.C. ± m.e.q. ± 0,3,73 m ± C.N. ± m.e.q. ± 1,7
Eqüidista: Variável e Predefinida: 10% de amostra
Escala: 1:10 000

Projecção Rectangular de Gauss — Elipsóide de Hayford, Datum 73
Coordenadas: Hayford-Gauss
Origem das Coordenadas: Intersecção das Curvas 0 Metros — Datum Vertical Mostgado de Cascais
Escala da representação para a reprodução da cartografia em suporte analógico: 1: 10 000
Decisores folhas (ginha da cartografia oficial)
Precisão posicional nominal da escala gráfica: 5 metros (erro máximo de 0,5 milímetros para cada escala gráfica)
Fonte: CMG, IGC, DRCN
Data de edição: Fev 18, 2015

pdm guimarães
planta património cultural
departamento de urbanismo e de promoção do desenvolvimento | divisão de urbanismo
câmara municipal de guimarães

VIZELA

Câmara Municipal de Guimarães
Departamento de Urbanismo e de Promoção do Desenvolvimento
Divisão de Urbanismo

pdm guimarães
planta património cultural
departamento de urbanismo e de promoção do desenvolvimento | divisão de urbanismo
câmara municipal de guimarães
escala 1:10 000

99-1

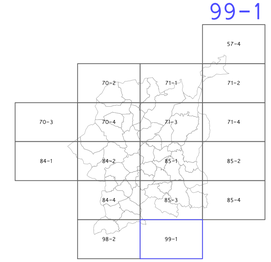

Património cultural

- MN Monumento nacional / Património mundial da humanidade
- Zona non edificandi
- MN Monumentos nacionais
- MP Monumentos de interesse público
- IP Imóveis de interesse público
- IVC Imóveis em vias de classificação
- IMI Imóveis de interesse municipal
- Zona de proteção
- Zona especial de proteção

Monumentos nacionais

- MN1 Castelo de Guimarães
- MN2 Muralhas de Guimarães
- MN3 Ponte dos Gouzes de Bragança
- MN4 Igreja de São Miguel do Castelo
- MN5 Igreja de Nossa Senhora da Oliveira
- MN6 Paços Municipais [artigos]
- MN7 Claustro da Igreja de São Domingos
- MN8 Pedrão de D. João I
- MN9 Cruzeiro de Nossa Senhora da Guia
- MN10 Capela de São Torcato
- MN11 Ponte de Serves
- MN12 Ponte do Rio Ave
- MN13 Igreja de Santa Cristina de Sesdeldo
- MN14 Igreja de São Martinho de Candoso
- MN15 Oblisco de Briteiros
- MN16 Oblisco de Sabroso
- MN17 Lápide dos Tapes
- MN18 2 marcos miliários, sítio Capela
- MN19 Recinto Conmemorativo da Batalha do Salado
- MN20 Mosteiro de Pombeiro
- MN21 Centro Histórico de Guimarães

Monumentos de interesse público

- MP1 Casa e Quinta de Corujeiras
- MP2 Igreja Velha de Santa Maria de Corvite
- MP3 Casa de Margaride, incluindo parte da quinta

Imóveis de interesse público

- IP1 Estação Arqueológica da Penha
- IP2 Igreja de São Francisco e Fresois
- IP3 Rua de D. João I
- IP4 Igreja de São Domingos
- IP5 Mosteiro de Santa Marinha da Costa
- IP6 Igreja de São João de Caldas
- IP7, IP7.1, IP7.2, IP7.3, IP7.4, IP7.5 Igreja e Cristóbina de Nossa Senhora da Consolação e Santos Passos
- IP8 Cruzeiro de granito trasonado
- IP9 Capela de Nossa Senhora da Conceição
- IP10 Capela do Espírito Santo
- IP11 Cruzeiro frontairo ao adro da Igreja de São Francisco
- IP12 Prego de São Cipriano
- IP13 Igreja Velha de São Cipriano de Tabuadelo
- IP14 Casa dos Lobos Machados
- IP15 Casa de Caneiros
- IP16 Edifício na Rua Egas Moniz (Casa nº 113)
- IP17 Edifício da Misericórdia de Guimarães
- IP18 Casa do Arte de Raúl Brandão e jardim anexo
- IP19 Igreja do Convento das Capuchinhas
- IP20 Capela de Santa Cruz
- IP21 Casa e Quinta de Minotes
- IP22 Casa de Sazim

Imóveis em vias de classificação

- IVC1 Solar e Quinta de Carvalho D'Arca
- IVC2 Casa do Ribeiro
- IVC3 Conjunto das antigas Fábricas de Curtumes
- IVC4 Santuário de Santa Maria Madalena

Imóveis de interesse municipal

- IMI1 Casa dos Rotulos
- IMI2 Casa do Proposto
- IMI3 Capela do Bom Despacho

Domínio hídrico

- Linhas de água

Limites administrativos (CAOP 2014)

- Limite de concelho
- Limite de freguesia

Cartografia

- Atualizações

Identificação da Cartografia de Referência

[A cartografia de referência foi objeto de atualização, de acordo com as especificações técnicas de produção de mapeia, em junho de 2015, do circuito pela empresa produtora e propriedade e de acordo com a cartografia oficial disponibilizada pela E.P., S.A. e ADVOGADO]

Entidade Produtora: Câmara Municipal de Guimarães
Entidade Produtora: Municipia S.A.
Data da Edição: Mai 15, 2002
Data de Atualização: Jun 15, 2015
Entidade Responsável pela Homologação: Instituto Geográfico Português
Série Cartográfica Nacional 10k
Projecção Rectangular de Gauss — Elipsóide de Hayford, Datum 73
Coordenadas Hayford-Gauss:
Precisão Planimétrica: ± m.s.q. (Cascais)
Precisão Planimétrica: ± m.s.q. ± 3,70 m
Precisão Altimétrica: P.C. ± m.s.q. ± 0,3,73 m ± C.N. ± m.s.q. ± 1,7
Equidista Topográfica e Predominante: 10% de amostra
Escala:

1:1 000 1:2 000 1:5 000 1:10 000 1:25 000 1:50 000 1:100 000

Projecção Rectangular de Gauss — Elipsóide de Hayford, Datum 73
Coordenadas Hayford-Gauss
Equidistância das Curvas de Nível: Equidistância das Curvas 5 Metros — Datum Vertical: Modelado de Cascais
Escala da representação para a reprodução da cartografia em suporte analógico: 1: 10 000
Decisores folhas (ginfra da cartografia oficial)
Precisão posicional nominal da escala gráfica: 5 metros (erro máximo de 0,5 milímetros para cada escala gráfica)
Fonte: CMG, DGT, DRCN
Data de edição: Fev 18, 2015